

# 2015年ネパール・ゴルカ地震による 歴史的建造物の被災状況

プラダン・オム<sup>1)</sup>・加藤碩一<sup>2)</sup>

a 地震前 b 地震の約3カ月後(7月) c 地震の約半年後(11月)の撮影.



第1図 カトマンズ・ダルバル広場  
シヴァ寺院 Maju Deval

第2図 カトマンズ・ダルバル広場  
シヴァ・パールヴァティー (Shiva Parvati) 寺院


1) 応用地質株式会社 2) 産総研 名誉リサーチャー




第3図 カトマンズ・ダルバール広場  
バサンプル (Basantapur) ・ダルバール



第4図 カトマンズ・ビムセンタワー (Bhimsen Tower or Dharahara Tower)



第5図 カトマンズ・スワヤンブナート (Swoyambhu nath) 寺院



第6図 パタン・ダルバル広場




第7図 パタン・ダルバル広場 ハリ・シャンカール (Hari Shankar) 寺院




第8図 バクタプル・ダルバル広場 55窓の宮殿



第9図 バクタプル・ダルバル広場 ヴァスタル・ドゥルガ (Vastala Durga) 寺院



第10図 バクタプル・ダルバル広場 ファシ・デガ (Fasi Dega) 寺院



第11図 ニヤタポラ (Nyatapola) 寺院 (左) とバイラヴナート (Bhairavnath) 寺院 (右)

\*写真の説明は、本号の加藤・プラダン「ネパールのジオ・地震警見」を参照されたい。

PRADHAN Om and KATO Hirokazu (2016) Damaged historical monuments in Nepal caused by 2015 Nepal-Gorkha earthquake.