

# GSJ 地質ニュース

GSJ CHISHITSU NEWS

～地球をよく知り、地球と共生する～

2015

2

Vol. 4 No.2



|                                       |           |       |
|---------------------------------------|-----------|-------|
| E. ナウマン著「地磁気現象と地殻構造の関連性」抄訳            | 山田直利・矢島道子 | 37～51 |
| 日本地質学の軌跡 3<br>原田豊吉：帝国大学理科大学と農商務省地質局の星 | 鈴木 理      | 52～57 |
| 水文環境図「熊本地域」                           | 井川怜欧      | 58～62 |
| 書籍紹介<br>学びなおすと地学はおもしろい                | 七山 太      | 63～64 |

#### 表紙説明

##### 機内から撮影された写真に見る台湾北東部の地質とネオテクトニクス

台湾島はユーラシアプレート東縁に生じた大陸 - 島弧衝突型の造山帯であり，現在もフィリピン海プレートが 8.2 cm/年の速度で北西方向へ前進していることにより，中央山脈の隆起と山脈西側の衝上断層群を生じさせている．さらに，島の北東部沖では琉球弧が会合しているが，台湾の地帯構造との連続性は明確ではない．写真中央は三貂角岬<sup>サンチアゴ</sup>，その奥に浮かぶ亀山島<sup>グイシヤン</sup>は約 7000 年前まで噴火していた活火山である．正三角形の蘭陽平野<sup>ランヤン</sup>は沖縄トラフの西端に位置しており，現在も著しく沈降し，蘭陽溪からもたらされた大量の土砂によって巨大なデルタが生じている．(写真・文：七山 太<sup>1)</sup> 1) 産総研 地質情報研究部門)

#### Cover Page

An aerial photo of geology and neotectonics of the northeastern part of Taiwan Island taken on May 19, 2013. (Photograph and caption by Futoshi Nanayama).

# E.ナウマン著「地磁気現象と地殻構造の関連性」抄訳

山田直利<sup>1)</sup>・矢島道子<sup>2)</sup>


## 1. 訳出に当たって

E. ナウマン(Heinrich Edmund Naumann :1854~1927)は地磁気を主題とする論文を4篇も書いており(Naumann, 1883, 1887b, 1889, 1890), また日本列島の地質・地理を主題とする他の多くの論文においても多かれ少なかれ地磁気の問題に触れている. ナウマンが終生, 地磁気問題に強い関心を抱いていたことがここから読み取れる.

1 番目の論文“Notes on secular changes of magnetic declination in Japan”(Naumann, 1883)は, ナウマンが地質調査所在任中に発表された. 本論文では, 伊能忠敬の時代(1800年頃)の東日本の等偏角線を推定し, それとSchütt(1880)の観測値やナウマン自身による少数の観測値(データは示されていない)などから作成した1880年頃の等偏角線との違いから, 東日本における地磁気永年変化の現象を明らかにした(佐藤, 1985; 山田・矢島, 2014).

2 番目の論文“Die Erscheinungen des Erdmagnetismus in ihrer Abhängigkeit vom Bau der Erdrinde”(Naumann, 1887b: 第1図)は, ナウマンがドイツへ帰国後, ミュンヘン大学の地質学および自然地理学の大学教員資格を取得するために作成された(フォッサマグナミュージアム, 2005, p. 63-64). 本論文では, 地質調査所地形係の関野修蔵・神足勝記による第1次全国地磁気調査(1882年~1883年)に基づいて, 日本列島(北海道・沖縄を除く)の等偏角線・等伏角線・等水平分力線を図示し, 5°Wおよび4°30' Wの等偏角線がフォッサマグナ地帯で著しく北へ湾曲することから, 等偏角線が地殻構造と密接に関連することを強く主張した(佐藤, 1985および本稿). しかし, 後述(訳注<sup>12</sup>参照)のように, この主張の基となった等偏角線の湾曲には訳者たちは疑問を感じている.

3 番目の論文“Terrestrial magnetism as modified by the structure of the earth's crust, and proposals concerning a magnetic survey of the globe”(Naumann, 1889)は, 1887年に実施された東京大学のノットと田中館愛橘による第2次全国地磁気調査(Knott and Tanakadate, 1889)



第1図 原論文“Die Erscheinungen des Erdmagnetismus in ihrer Abhängigkeit vom Bau der Erdrinde”(Naumann, 1887b)の扉部分. 東京大学理学部地球惑星科学専攻図書室所蔵.

の問題点を指摘し, アルプス, ヒマラヤ, アメリカおよび日本において等偏角線に地殻構造と関連する不規則性が存在することを改めて主張し, 地磁気問題を解決するための国際的調査の必要性を訴えた.

4 番目の論文“Ueber den Einfluss grosser Erdspalten auf die Bewegungen des terrestrischen Magnetismus nebst Vorschlägen zu einer magnetischen Aufnahme des Erdballs”(Naumann, 1890)は, それまでの議論をさらに発展させ, 地球の大きな裂け目が地磁気に影響を及ぼすと主張している.

本稿では2 番目の論文を扱う. 第1, 第3および第4の論文が学術雑誌に掲載された英語またはドイツ語の論文であるのに対し, 本論文はドイツ語で書かれた冊子であり, ミュンヘン大学に対して教員資格申請のために提出されたという事情もあって, 日本以外の国々での磁気調査の詳しい紹介と議論も含み, 83ページにも及ぶ大作になっている. 本訳文では, ページ数の制約もあり, 本論文のうち日本について記述している部分のみを翻訳することにした. 諸外国における等偏角線の不規則性ならびにその原因に関

1) 元地質調査所員  
2) 東京医科歯科大学非常勤講師

キーワード: ナウマン, 地磁気, 地殻構造, 磁気観測, 等偏角線, 等伏角線, 等水平分力線, フォッサマグナ, 関野修蔵, 神足勝記, シュット, ジュース

するナウマンの考察は、第3および第4の論文を翻訳する際に詳しく紹介したい。

本論文は以下のような構成になっている（アラビア数字は原論文におけるページ）。

|  |        |
|--|--------|
| I. 序文                                  |        |
| II. 序論                                 | 1-4    |
| III. 日本の磁気の状態（付. 表1枚）                  | 4-15   |
| IV. 日本の地質の状態                           | 15-19  |
| V. 磁気曲線と日本山脈の構造の関連性（付. 図1枚：Fig. 1）     | 19-21  |
| VI. 磁気調査の検討から導かれた地磁気現象と地殻構造の関連性についての証拠 |        |
| VI-1. ヨーロッパ（付. 表1）                     | 22-36  |
| VI-2. アメリカ（付. 図2枚：Fig. 2, Fig. 3）      | 37-47  |
| VI-3. アジア                              | 48-56  |
| VI-4. オーストラリア                          | 57     |
| VII. 海洋島                               | 57-59  |
| VIII. いわゆる山岳磁気                         | 60-61  |
| IX. 岩石磁気                               | 61-69  |
| X. 地磁気の発生地と天体の影響                       | 70-73  |
| XI. 地電流                                | 73-74  |
| XII. 地磁気的一般理論                          | 74-75  |
| XIII. 地震と地磁気                           | 76-77  |
| XIV. 結論                                | 77-78  |
| 地図（日本磁気-構造図）                           | （折り込み） |

訳出に当たって、各章に通し番号を付けた。I～V章は全訳し、それらに訳者らが小見出しを付け、段落も増やした。VI章以降は割愛した。原著作には合計101項にも及ぶ脚注が付けられている。II～V章の脚注（合計18項）は原則として原注（<sup>1</sup>, <sup>2</sup>,）として翻訳したが、それが単なる文献引用である場合には、訳文中に著者名・発行年のみを（）内に示し、文献リストに文献名を載せることによって重複を避けた。VI章以降の脚注はすべて省略した。訳者らによる補注は〔〕で示したほか、若干の訳注（\*<sup>1</sup>, \*<sup>2</sup>,）を設けてそれを補った。

上記のように、原論文には地図が1つ、図が3つ（Fig. 1～Fig. 3）、表が2つ載っている。本訳文では、本論文の扉部分を第1図、地図を第2図「日本磁気-構造図」、Fig. 1を第3図「本州中央部における地質分布・構造区分と5°Wの等偏角線」とし、IV章の2図は除いた。表はIII章の表「磁気観測表」を第1表として全訳し、他は除いた。第2図には、第1表に載った磁気観測値のほかに、Schütt（1880）による関東・中部地方の観測値も使用されている

ので、それを新たに第2表「シュットによる日本の地磁気観測値」として加えた。

上記のほかに、図2枚（補図1、補図2）を追加した。補図1はドイツ海洋気象台の論文（Deutschen Seewarte, 1880）に掲載された「世界磁気等偏角線図」であり、本論文の原注<sup>6</sup>）に引用されている。本論文が出版された当時の世界の磁気曲線の趨勢を知るために必要と考えた。補図2は「フォッサマグナ周辺地域における地磁気観測値および等偏角線の分布」であり、ナウマンの主張する不規則性を検証するために、原論文の「地図」を基に訳者らが新たに作成した（訳注<sup>\*13</sup>参照）。

**謝辞：**産業技術総合研究所地質情報研究部門客員研究員の中塚 正氏からは、本稿を読んで地磁気学の立場から多くの有益なご指摘、ご助言を賜った。熊本大学文学部名誉教授の上村直己氏からはドイツ語学の立場から貴重なご助言を賜った。和歌山大学教育学部の島津俊之教授からはナウマンの1890年の論文の存在を教わり、そのコピーを頂いた。日本水路協会の加藤 茂氏および海上保安庁海洋情報部の岩淵 洋氏からは、ドイツ海洋気象台の資料の探索および複写について大変お世話になった。上記の各位に厚くお礼申し上げる。

## 2. E. ナウマン（元地質調査所技師長）<sup>\*1</sup>著 「地磁気現象と地殻構造の関連性」<sup>\*2</sup>抄訳

### I. 序文

以下の論文は、初期の計画に従って日本花<sup>かさい</sup>緑列島の地形学的、地質学的状態に関する総括的著作<sup>\*3</sup>の一部としていづれ出版されるべきものであった。私がこの計画から外された〔1885年7月、日本政府による雇用が打ち切られた〕とき、私は地磁気に関する私の作業と研究の結果を余り大きく遅れることなく公表したいという特別な願望を実現する決心をした。目下準備中の日本に関する大きな著作の完成にはなお数年は掛かるであろう。私は計画中の総括的出版物の中で地磁気に特別な章を与える積りであり、この将来の機会に現在の論文に顕れた欠陥を取り除きたいと望んでいる。もしこのような欠陥が著しくかつ多数見られた場合には、この論文はむしろ、地磁気の分野におけるこれまでの実践および考察の結論として、将来の研究に対する示唆および刺激を提供するという目的を持つものであることを、親愛なる批評家には考えていただきたい。

私はさらに、ハン所長、ノイマイアー枢密顧問官、ズー

パン教授およびギンター教授に、多くの友好的な忠告をいただき、さらに私には手に入れにくい若干の文書の入手に便宜を図っていただいたことに、心からの感謝を述べるという快い義務を果たしたい。

1887年1月、ミュンヘンにて。

## II. 序論

### <ガウスとフンボルト>

ドイツの国土にとって非常に困難な時ではあったけれど、学問の開花によって祝福された時代、すなわち本世紀前半には、稀有な友情で堅く結ばれた2人の男たちが遥か先頭に立っていた。彼らの名声は長い間色あせることなく、そして彼らの知的成果の直近の後継者である我々は、それ以上の高貴で崇高なものは決して考えられない彼らの相互関係から学ぶように、豊かな遺産に対する感謝と心からの賛美の気持をガウス氏<sup>4</sup>とフンボルト氏<sup>5</sup>へ送る。いかなる羨望や悪意の火の粉も堅く結ばれた絆を焼切することはできなかった。年齢が増すにつれ友情の思いはより生き生きと、そしてより熱烈になる。「この9月には70歳になる私は、ゆっくりと、そして（年老いた地質学者にふさわしく）末端から次第に石となる。複雑な自然現象の神秘的な暗闇に閃光の明るさを送るもの〔科学〕に対して、心臓はまだ硬化していないし、高熱で打ちのめされてもいない」（Bruhns, 1877）—フンボルトは1839年6月18日のガウスに宛てた記憶すべき手紙の中でこのように書いている。

偉大な数学者と偉大なナチュラリストが出会った領域は地磁気であった。二人が磁力の秘密に分け入った熱い興味によって、彼らの関係はますます堅固なものになった。ガウスとフンボルトはすべての面において非常に異なっていたので、彼らが地磁気に捧げた研究のなかで追求した方向もまた異なっていた。真面目で隠遁を愛する寡黙なガウスがこの点に関して理想主義者と呼べるのに対して、広く世界を旅し、広い世間の活動の只中にいた外交的なフンボルトは現実主義者と呼ぶことが許されるであろう。もちろん地磁気の数学的理論（Gauss und Weber, 1839）が発表されたときに、その理論はまさにフンボルト以外の何者にもおそらくその魔術をよく行使できなかった。それは彼を虜にしたのである。偉大な理論は、ガウスの事例がそうであったように、突然まぶしく暗闇を照らした。それは力強く作用するが、それはある程度までは自由を取り去り、演繹のために秘密の強制力を行使する。特殊な現象は発見された法則に適合するべく探究され、偉大な規則に適合しないときには、重要な事実はたやすく無視されるであろう。ごく

近年までガウスの光の衝撃の力が認められていた。本論文の経過は、いかに多くの観察者がいまなお数学的理論の束縛の下にあるか、そして後世の数字のマイスターが伝える高価な贈り物の価値を十分に認めて、自然をふたたび曇りなき目で見るとともに、いかにいまがこの束縛から自由になるときであるかを示すであろう。

地磁気観測はフンボルトとガウスの示唆によって見事な発展をなしとげた。最も喜ばしいことに、観測所の数は1836年から増大し、1838年と1839年には地磁気観測所の建設がイギリス政府の費用で行われ、そしてこれらの年もそれ以降も、旅行・探検中に観測されたデータが少なからず増大した。しかし、人々はなおあまりにも厳格に磁気ポテンシャルに固執した。曲線が通るべきであるようには通らなかったところでは、常磁性物質が地下で集積していることがその原因であるに違いなかった。狭く限られた領域での観測への補正方法が能力ある観測者によって近年でもなお追求されている。

### <クライルの功績>

1849年5月26日に講演された論文“Ueber den Einfluss der Alpen auf die Aeusserungen der magnetischen Erdkraft”（Kreil, 1850）において、偏角は特に煩わしい影響を受けるであろう<sup>1)</sup>という言葉が明確な確信をもって表明したクライル<sup>6)</sup>の功績はますます高く評価されねばならない。アルプス山脈の影響に関する結論はもちろんまだ確定的ではない。しかし、それでもはるかに広い領域を対象とする後に書かれたモノグラフのなかに、地磁気学の歴史に関して私が逐語的にでも引用しないではいられないほどの大きな意義をもつような決定的な、非常に興味ある表現を見つけることができる（Kreil, 1862）。

クライルは述べている：「地球磁力の表出と地理的位置との関係を示すためにこれまで実施された観測は、この関連性がかつて推定されたほど単純な法則に従っているのではなく、地殻の状態が大きな影響を果たしているということを示した。なぜなら、とくに、磁性鉱物が大量に集積することが知られている多くの地点では、その作用が短い範囲のときもあれば、著しい距離に及ぶ擾乱を生じているときもあるから。そしてまた、山岳地帯におけるこの関連性は平野におけるものとは異なっているから」。—それ故に、山脈の発達には地球磁力の表出に影響を与える！

すでに1859年に公表されていたこの重要な言葉があたかも聞かれることなく消えてしまった理由は何であったのか？<sup>2)</sup> その理由は「見た目には不規則でも質量と調和に関する認識に特有な魔法」にあった（Bruhns, 1872）。不

規則性の認識は本論文の課題となるであろう。私は、地球あるいはむしろ地殻に、地球内部の力の活動を歪める可能性のある傷ついた場所が存在することを示したいと望んでいる。

### III. 日本の磁気の状態

#### <磁気観測の始まり>

日本の地質調査の実施に専念していたときに、私の努力は全国地磁気調査を地形学的、地質学的仕事に結びつけることに向けられていた。私は地磁気の文献に関して何か広範な知識を誇れる状態には決してなかったにもかかわらず、当時火山現象による磁気現象の影響を確信していたので、この計画は非常に誘惑的な展望に結びつくように見えた。1880年の冬には調査は徐々に進み始めた。すべての組織が動き始めたときのぎこちなさと、国家経営に含まれる絶えざる変革〔明治14年の政変?〕から生じる不幸な状態に起因する多くの軋轢のために、見通しは暗かった。

私は当時実際には、なおも非常に緊張した活動が比較的短い年月の後に、煩わしい問題との不断の闘争に成功できるとは思っていなかった。広大な調査地域の地形的（とくに山岳誌的）、地質的ならびに磁氣的現象のまとまりのある姿を仮にでも提供することを予想することはできなかった。後者〔磁氣的調査〕に関して、忠実で疲れを知らず、大変熟練した助手で協力者である関野修蔵に最大限の評価をもって私は感謝している。きわめて入念に実施された多くの観測はほとんど彼によるものである。磁気調査に専属的に従事することができなかった神足〔勝記〕氏は短い間の観測のみを実施した。私はまず観測のための助手の指導を1881年末と1882年始めに行った。磁気調査に関係する若干の磁気測量はすでに1880年に実施されていた<sup>7)</sup>。実際の磁気調査はまず1882年中頃に始められ、1883年末には全国土が200に近い観測点の観測システムによって整備された（第1表参照）。

装置としてはベルリン・バンベルク社製の伏角計を伴う2つの磁力計が使用された。一般にヴィルト社から提供された磁気定数の決定のための仕様書と方法がきわめて厳密に守られた（Wild, 1875）。私はヴィルト社から提供されたものにしがった書式を印刷させ、野帳に貼り付けた。この野帳はまた観測点決定のための位置図も含んでいる。それは現在〔1887年〕地質調査所のアーカイブスに保存されている。

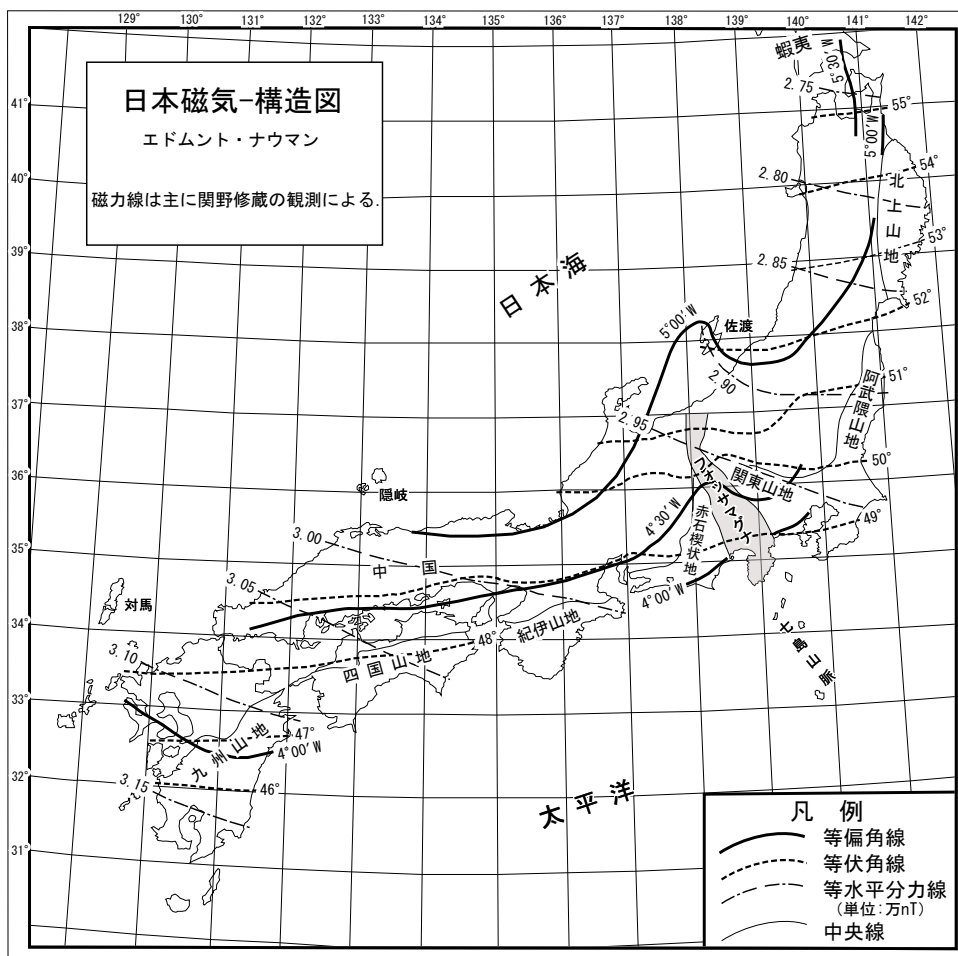
日本における磁気観測の一番始めは、国土の小部分に割り当てられた比較的少数の観測点で行われ、地質調査所の

ために実施された前記の仕事と同じように、1880年にはすでに公表されていた（Schütt, 1880）。1882年～1883年の期間、東京では関野氏と神足氏によって定時観測が国際極年の観測と結びついて実施されていた。地質調査所は常設の観測所を建設することができなかったため、東京の水路局〔海軍水路局。1871年創設、1886年から海軍水路部〕がこの欠点を取り除いてくれたことは非常に喜ばしい。水路局観象課の磁気作業に関する最初の報告は1883年に東京で出版された（海軍水路局観象課, 1883）。今日ではこの機関から多数の新しい出版物が提出されている（さらに下記に引用）。荒井〔荒井郁之助〕氏を長とする気象台〔東京気象台。1875年創設〕もまた磁力の観測に旺盛な関心を向け、新たに東京における観測所の建設を通じてそれを実現した。日本における磁気分布に関するデータが、関野の地図<sup>3)</sup>の基となっている観測の基本的議論を行うのに十分なほど満足すべき状態に今のところなっていないのは残念ではあるが、しかし私は近いうちにこの課題を満足させる状態になるであろうことを希望する。

#### <等偏角線の偏り>

本論文の本題として、等偏角線が島弧の真ん中で示す大きな偏りは際立って興味がある。規則的コースからのこのような偏りは、ずっと先の方で示す磁気観測表（第1表）を地図〔第2図〕と合せて検討すると、十分にはっきりと示すことができる。使用された測定方法に関する著しい誤差が約5′の値で観測に付きまとうという全くありそうもない仮定をたとえ我々が作っても、フォッサマグナにおける大きな等偏角線の湾入はやはり存在する。すでに1882年の初めに、非常に限られた観測データに基づいて同じ偏りの曲線を解釈する試みを行ったときに、私はこの注目すべき現象を指摘することができたが<sup>4)</sup>、そのときは地質状態との関係を示すことはできなかった。

すべての偏角観測は日平均への補正を受けた。年変化ならびに永年変化の影響は、必要なデータが欠けていたので、考慮されなかった。また伏角と強度の日平均への補正も不可能であった。偏角の年変化は非常にわずかなので無視することができる。永年変化はより大きく非常に顕著な影響を及ぼしているが、残念ながら一定の記載が〔年変化と〕同様になされていない。私は昨年の平均的永年変化を3′～4′と見積もった<sup>5)</sup>。等偏角線の形が徐々に変化することを無視することによって真実を見失うとは主張されないだろう。なぜなら、比較的短い期間（1882年8月18日から1883年12月24日まで）に行われた関野の観測は、連続的な系列として全国を貫通する大きな線〔中央構造線〕



第2図 日本磁気-構造図。原図は縮尺1:2,400,000、大きさ55 cm × 55 cmの折り込み図で、これを約4分の1に縮小してリライトした。原図に示されていた観測点の位置・地名および日本海に沿って分布する鍋状陥没地はすべて省略し、新たに本図右下に磁力線等の凡例を記入した。本図の磁気曲線は、関野の「鑑力観測略図」(農商務卿, 1884)と原データが同じであるため基本的には同一であるが、細部には差異が認められ、ナウマンが原データから新たに引き直したと考えられる。本図の等偏角線(5° Wと4° 30' W)の屈曲はカイザーの地質学教科書(Kayser, 1893)にも引用され、世界的に有名になった。

に制約されている点に関係しているから。

等偏角曲線のコースを図示する世界地図<sup>6)</sup>には、島状の孤立した西偏地帯に属する日本島弧で、いかに曲線が山脈全体の湾曲に非常に密接に寄り添っているかがきわめて明瞭に示されている。関野の地図<sup>8)</sup>には等偏角線、等伏角線および等水平分力線がきわめて正確に記入されており、なかでも等偏角線は日平均に補正された観測値に対応して記されている。

さてこの地図は、何よりもまず等偏角線のコースに関して、強く歪んだ曲線系を示している。けれども、等偏角線が全体として花綵列島の弧に依存するという性質は、それが地球の概略図のなかで顕著であるように、やはり認められるのである。フォッサマグナが山脈を横切って溝状に延びているところでは、曲線の曲がりは非常に著しく、それはより小縮尺の地図でも顕著であるに違いない。それ以外の所では連続的のできるだけ単純な曲線のコースが受け

入れられる一方で、この大きな曲がりは専ら下記のように考察されるであろう。列島南西部〔九州〕での波状のコースや本州北部での狭く限られた島〔佐渡など〕のような、より小さな値の不規則性は、より正確で、より詳細な調査に基づいて一部は消えてなくなるに違はなく、全体として修正されてしまうであろうが、多くのこのような不規則性の存在に関しては何らの疑いも生じない。それにもかかわらず、これ〔不規則性〕は一時的に我々の観察範囲から姿を消すことになる。何故なら、地質現象からの影響が判定されるときには、その詳細な性質に関して最終的な決定があるに違いないから。わずかな不規則性の無視は、観測データの批判的記述が不足しているのに私があまりにも早急に一般的な結論に至ったという非難から私を免除するであろう。

#### <磁気子午線と等偏角線>

磁気特別調査の結果を図示することに関しては、等偏角線とくに際立った価値が与えられるであろう。実際初め

には、あたかもこの線がより複雑な形で磁気状態を表すかのように見えるであろう。けれども、同一の曲線系がいつも2つの交点を持つ極地方の〔等偏角線の〕形はかなり錯綜した印象を呈する<sup>7)</sup>。磁気子午線は、それが経緯度網を覆う(überspinnen)ときには、より広い地域の地図および同時に純粋な学問的目的に関する限り、確かに概ね目的にかなっている。これに対してより狭い範囲内の磁力の分布を研究しようとすれば、増幅率の平均値〔文意不明〕が必要となる：なぜなら、磁気子午線方向を目標に向かって追跡するにも、極を経由するような大きな回り道を強制されないから。

日本規模の調査地域においてはわずか1°の偏角差は非常に大きな意味をもち、そしてこの差の分布をまさにはっきりと表現することがここでは全く決定的な問題である。その上、等偏角線は多数の事例において地殻の特有の構造状態によって制約された磁気の乱れを非常に自然な形で表すことができたかのように見える。我々は後に、これに対する若干のきわめて著しい事例を知ることになるだろう。

等偏角線を等水平分力線と共に、もちろんまた磁気子午線と共に扱う利点と、たった今引用した自然の事実が具合よく基づく利点は、水平方向に存在する原因に関して問題の地質学的側面に意味のある動機を我々に与えるということである。ここでは平行に並ぶ等偏角線が大きな役割を演じるが、他方、伏角、磁力の垂直分力ならびに全磁力は、それらが不規則性を示すときには、深い深部からの特別な情報—それに関して地表の地質現象は何ら直接に認識できる説明を提供できない—として理解されるだろう。等偏角線は地球の経緯度網と磁気子午線が結合したものである。2つの曲線系がここで1つの曲線系に代えられる。この種の表現は、ごくわずかであるにせよ、地軸の位置が磁軸の位置に対してある決まった関係にあるに違いないと考えるとき、真実を手に入れることができる。けれども、磁極が天文学的極の周りを回転するということは大いにありそうなことである<sup>8)</sup>。

#### ＜等水平分力線＞

日本では、等伏角線、等水平分力線および等全磁力線は—もし観察データが十分であれば—、等偏角線に比べてずっと規則的な形で特徴付けられている。これらが地球の形と位置を決定する1つの曲線網に対する関係を保っている一方で、いかに等偏角線が測定結果の差異を直接に表現するかを思い起こすならば、これは驚くに値しない。それにもかかわらず、2.90〔万nT〕の等水平分力曲線は、地図が示すように、フォッサマグナの北方でかなり強く曲

がっているのがわかる。この事実に基づけば、上に論じた等偏角線によってフォッサマグナを書き換えると、なお意義あるものに思われる。等伏角線および等水平分力線が期待されたものよりはるかに少ない〔フォッサマグナの〕影響しか受けないのであれば、示された根拠以外に、上記の線〔等伏角線および等水平分力線〕が特徴的に山脈を横断していることがこの影響の明白さを妨げるという別な事情が原因を担っているに違いない。

我々はここで、磁気曲線と地殻の構造状態との上記のような関係性がいかなる程度まで関連しているかを探究しなければならぬが、しかし、なによりもまず、地図表示の基礎になっている観測結果の表〔第1表・第2表〕は以下のようなものである。

## IV. 日本の地質の状態

### ＜日本列島の帯状構造とフォッサマグナ＞

多年にわたる緊張した野外作業の後、日本の地質の全体像を作るために、発見された事実の集積を精選するという魅力的な任務に私が最後に立ち向かったのは、1884年3月であった。個々の調査から全般的な概略図を構成するにはさらに数か月が必要であり、ベルリンの万国地質学会議のために決められていた研究結果の提出まで私にはわずか1ヶ月しか残されていなかった。当時私が働いていた困難な状況を考えれば、長期間続いた調査と若干の比較研究にしたがって、2, 3の点において私の以前の考えを修正せざるをえなかったのは、決して不思議ではなかった。

当時<sup>9)</sup>、私はなによりも3つの明らかに特徴的な帯〔内帯・中帯・外帯〕によって日本の全山脈を区分することに力を入れていたので、いかに全弧がその頂点で島国を横断し火山に富む深い溝、すなわちフォッサマグナを有するかを私は指摘した。私はこの地溝を日本弧に接近した七島山脈の運動によって生じた裂け目であると説明し、フォッサマグナの北東に位置する地方〔関東山地〕に対しては、私は南西から北東へ地溝から効力を及ぼした力による褶曲を想定した。後者の想定に対して、私はこの地方に基づいて北に向かってかなり遠くまで固有の斜めの走向〔北西-南東方向〕をもたらしたと考えた。それにもかかわらず、山脈弧の構造を見抜くために最初に試みたときに、すでに本州北翼とフォッサマグナ西方部分との構造の一致に適切な評価を見出していた。

結晶片岩層—〔日本弧の〕南部にはっきりと現われ、他の山脈と同じように我が〔ヨーロッパ〕アルプス山脈の中央地塊の類似物と思わせる—は、私が以前強調したように、



第1表 磁気観測表. 観測は主に関野修蔵, 一部神足勝記により 1882年8月~同年12月の期間に実施された. 観測点の表記は可能な限り現在使われている地名に従ったが, 現在使われていない地名や分かりにくい地名については, 欄外に訳者注として説明を加えた. 通し番号は訳者らが付けた. 本表の内容は, 関野(1886)による「磁力観測結果表」とほとんど同一である.

| No.                       | 観測点 | 偏角(W)    | 伏角(N)     | 水平分力(nT) | 全磁力(nT) | 観測時期   | No.                   | 観測点 | 偏角(W)    | 伏角(N)     | 水平分力(nT) | 全磁力(nT) | 観測時期   |
|---------------------------|-----|----------|-----------|----------|---------|--------|-----------------------|-----|----------|-----------|----------|---------|--------|
| 関野 1882                   |     |          |           |          |         |        | 石巻-仙台および仙台-草加(奥州街道沿い) |     |          |           |          |         |        |
| 函館-高崎(仙台, 米沢, 新潟および三国峠経由) |     |          |           |          |         |        |                       |     |          |           |          |         |        |
| 1                         | 函館  | 5° 30.4' | 56° 45.9' | 26,876   | 49,037  | 8月18日  | 55                    | 石巻  | 4° 53.0' | 52° 07.5' | 28,603   | 46,589  | 11月14日 |
| 2                         | 青森  | 5° 21.6' | 54° 48.6' | 27,940   | 48,483  | 8月19日  | 56                    | 野蒜  | 4° 42.9' | 52° 05.9' | 28,436   | 46,299  | 11月15日 |
| 3                         | 小湊  | 5° 31.1' | 55° 01.5' | 27,690   | 48,306  | 8月21日  | 57                    | 塩竈  | 4° 42.9' | 52° 07.6' | 28,652   | 46,671  | 11月16日 |
| 4                         | 野辺地 | 5° 14.1' | 54° 51.0' | 27,733   | 48,171  | 8月22日  | 58                    | 仙台  | 4° 56.2' | 52° 18.1' | 28,438   | 46,834  | 11月17日 |
| 5                         | 七戸  | 5° 11.6' | 54° 47.8' | 27,682   | 48,019  | 8月23日  | 59                    | 岩沼  | 4° 24.4' | 51° 46.3' | 29,082   | 46,998  | 11月19日 |
| 6                         | 五戸  | 4° 53.2' | 54° 23.0' | 27,764   | 47,675  | 8月24日  | 60                    | 大河原 | 4° 34.3' | 51° 38.1' | 28,746   | 46,313  | 11月20日 |
| 7                         | 三戸  | 5° 27.1' | 54° 39.9' | 27,532   | 47,604  | 8月25日  | 61                    | 白石  | 4° 46.9' | 51° 45.0' | 28,546   | 46,109  | 11月21日 |
| 8                         | 福岡  | 5° 24.2' | 54° 10.9' | 28,001   | 47,847  | 8月26日  | 62                    | 藤田  | 4° 48.5' | 51° 36.9' | 28,684   | 46,194  | 11月22日 |
| 9                         | 小繋  | 5° 17.9' | 54° 13.4' | 27,936   | 46,700  | 8月27日  | 63                    | 福島  | 4° 49.1' | 51° 46.9' | 28,948   | 46,774  | 11月23日 |
| 10                        | 沼宮内 | 4° 55.1' | 53° 50.9' | 27,825   | 47,167  | 8月29日  | 64                    | 二本松 | 4° 40.9' | 51° 23.1' | 28,737   | 46,045  | 11月24日 |
| 11                        | 洪民  | 4° 49.8' | 53° 45.0' | 27,876   | 47,143  | 8月29日  | 65                    | 郡山  | 4° 19.0' | 51° 05.3' | 28,747   | 45,767  | 11月25日 |
| 12                        | 盛岡  | 4° 44.7' | 53° 14.7' | 28,116   | 46,986  | 8月30日  | 66                    | 須賀川 | 4° 34.8' | 51° 01.5' | 28,890   | 45,931  | 11月26日 |
| 13                        | 雫石  | 7° 06.8' | 53° 41.2' | 28,024   | 47,407  | 9月1日   | 67                    | 白河  | 4° 18.6' | 50° 44.0' | 29,125   | 46,016  | 11月27日 |
| 14                        | 雫石  | 7° 01.8' | 53° 50.2' | 測定せず     | 測定せず    | 9月2日   | 68                    | 芦野  | 4° 56.1' | 50° 28.4' | 29,148   | 45,799  | 11月28日 |
| 15                        | 大釜  | 5° 32.2' | 53° 19.7' | 28,002   | 46,912  | 9月2日   | 69                    | 大田原 | 4° 41.6' | 50° 34.7' | 29,170   | 45,935  | 11月29日 |
| 16                        | 郡山  | 4° 15.0' | 53° 11.2' | 28,466   | 47,506  | 9月3日   | 70                    | 喜連川 | 4° 38.5' | 50° 31.3' | 29,125   | 45,805  | 11月30日 |
| 17                        | 花巻  | 5° 18.1' | 53° 02.5' | 28,443   | 47,308  | 9月4日   | 71                    | 宇都宮 | 4° 11.8' | 50° 45.9' | 29,093   | 45,997  | 12月1日  |
| 18                        | 金ヶ崎 | 4° 55.0' | 52° 36.9' | 28,394   | 46,765  | 9月5日   | 72                    | 石橋  | 4° 16.6' | 50° 27.2' | 29,116   | 45,719  | 12月2日  |
| 19                        | 前沢  | 4° 55.7' | 53° 08.3' | 28,225   | 47,051  | 9月6日   | 73                    | 小山  | 4° 22.5' | 50° 16.3' | 29,419   | 46,028  | 12月3日  |
| 20                        | 有壁  | 4° 23.6' | 52° 49.7' | 28,250   | 46,756  | 9月7日   | 74                    | 古河  | 4° 24.9' | 50° 09.7' | 29,136   | 45,481  | 12月4日  |
| 21                        | 築館  | 4° 36.0' | 53° 09.3' | 28,429   | 47,411  | 9月8日   | 75                    | 幸手  | 4° 28.2' | 49° 50.0' | 29,422   | 45,615  | 12月5日  |
| 22                        | 古川  | 4° 36.8' | 52° 34.0' | 28,581   | 48,021  | 9月9日   | 76                    | 春日部 | 4° 18.9' | 49° 42.6' | 29,351   | 45,399  | 12月6日  |
| 23                        | 吉岡  | 4° 38.4' | 52° 08.7' | 28,617   | 46,633  | 9月10日  | 77                    | 草加  | 4° 37.1' | 49° 32.8' | 29,504   | 45,473  | 12月7日  |
|                           |     |          |           |          |         |        | 神足 1882               |     |          |           |          |         |        |
|                           |     |          |           |          |         |        | 信濃・飛騨・越中・越前・加賀        |     |          |           |          |         |        |
| 24                        | 仙台  | 5° 04.9' | 52° 13.1' | 28,693   | 46,627  | 9月11日  | 78                    | 松本  | 測定せず     | 50° 10.9' | 29,995   | 46,841  | 8月28日  |
| 25                        | 白沢  | 4° 38.0' | 52° 10.6' | 28,573   | 46,595  | 9月12日  | 79                    | 川浦  | 4° 35.0' | 49° 54.7' | 30,065   | 46,687  | 8月30日  |
| 26                        | 山寺  | 4° 12.0' | 52° 22.5' | 28,775   | 46,843  | 9月15日  | 80                    | 高山  | 4° 38.2' | 49° 50.9' | 30,287   | 46,970  | 9月1日   |
| 27                        | 山形  | 4° 19.9' | 52° 05.7' | 28,597   | 46,548  | 9月15日  | 81                    | 蟹寺  | 4° 37.2' | 50° 22.2' | 30,182   | 46,350  | 10月24日 |
| 28                        | 上山  | 5° 20.6' | 51° 51.3' | 27,180   | 46,495  | 9月16日  | 82                    | 富山  | 4° 48.3' | 51° 05.3' | 29,801   | 47,126  | 9月4日   |
| 29                        | 赤湯  | 4° 21.5' | 52° 01.9' | 28,494   | 46,313  | 9月17日  | 83                    | 金沢  | 4° 53.7' | 50° 55.3' | 29,838   | 47,333  | 9月8日   |
| 30                        | 米沢  | 4° 51.5' | 51° 33.4' | 28,719   | 46,191  | 9月18日  | 84                    | 米ヶ脇 | 4° 51.6' | 50° 38.1' | 30,059   | 47,392  | 9月9日   |
| 31                        | 綱木  | 4° 34.0' | 51° 40.3' | 28,691   | 46,263  | 9月20日  | 85                    | 牛首  | 5° 01.9' | 50° 04.4' | 30,230   | 47,101  | 9月20日  |
| 32                        | 若松  | 4° 44.7' | 51° 30.4' | 28,698   | 46,107  | 9月22日  | 86                    | 大野町 | 5° 02.7' | 50° 08.1' | 30,499   | 47,582  | 9月27日  |
| 33                        | 熊倉  | 4° 44.9' | 51° 28.1' | 28,897   | 46,388  | 9月23日  | 87                    | 白鳥  | 5° 04.5' | 49° 50.0' | 30,912   | 47,925  | 10月4日  |
| 34                        | 片門  | 4° 47.7' | 51° 24.3' | 28,741   | 46,073  | 9月25日  | 88                    | 小白川 | 5° 08.9' | 50° 38.4' | 29,835   | 47,044  | 10月31日 |
| 35                        | 下野尻 | 4° 50.3' | 51° 30.0' | 28,794   | 46,254  | 9月25日  | 89                    | 福井  | 4° 48.1' | 50° 21.3' | 30,237   | 46,421  | 11月12日 |
| 36                        | 津川  | 5° 00.3' | 51° 36.5' | 28,859   | 46,468  | 9月26日  | 訳者注                   |     |          |           |          |         |        |
| 37                        | 小松  | 5° 17.9' | 51° 41.3' | 28,712   | 46,325  | 9月27日  | 16. 岩手県紫波郡紫波町日詰郡山     |     |          |           |          |         |        |
| 38                        | 亀田  | 5° 20.1' | 51° 59.7' | 28,743   | 46,681  | 9月28日  | 33. 喜多方市熊倉町熊倉         |     |          |           |          |         |        |
| 39                        | 新潟  | 5° 33.7' | 52° 07.6' | 28,565   | 46,581  | 9月29日  | 44. 佐渡市両津夷            |     |          |           |          |         |        |
| 40                        | 赤塚  | 5° 24.0' | 52° 05.6' | 25,320   | 46,839  | 9月30日  |                       |     |          |           |          |         |        |
| 41                        | 寺泊  | 4° 47.0' | 51° 50.3' | 28,941   | 46,839  | 10月3日  |                       |     |          |           |          |         |        |
| 42                        | 多田  | 4° 56.3' | 52° 01.3' | 28,694   | 46,629  | 10月5日  |                       |     |          |           |          |         |        |
| 43                        | 相川  | 4° 37.3' | 52° 11.5' | 29,133   | 47,524  | 10月6日  |                       |     |          |           |          |         |        |
| 44                        | 夷町  | 5° 06.7' | 52° 11.5' | 28,826   | 47,023  | 10月7日  |                       |     |          |           |          |         |        |
| 45                        | 与板  | 4° 51.3' | 51° 41.5' | 28,805   | 46,468  | 10月11日 |                       |     |          |           |          |         |        |
| 46                        | 妙見  | 4° 35.5' | 51° 38.4' | 29,116   | 46,916  | 10月12日 |                       |     |          |           |          |         |        |
| 47                        | 堀之内 | 5° 00.1' | 51° 19.4' | 29,064   | 46,508  | 10月13日 |                       |     |          |           |          |         |        |
| 48                        | 塩沢  | 5° 17.0' | 51° 07.6' | 29,107   | 46,378  | 10月14日 |                       |     |          |           |          |         |        |
| 49                        | 三俣  | 6° 01.1' | 51° 39.0' | 28,300   | 45,611  | 10月15日 |                       |     |          |           |          |         |        |
| 50                        | 浅貝  | 4° 32.2' | 50° 17.5' | 29,864   | 46,344  | 10月16日 |                       |     |          |           |          |         |        |
| 51                        | 湯宿  | 5° 04.6' | 51° 00.3' | 29,170   | 46,356  | 10月17日 |                       |     |          |           |          |         |        |
| 52                        | 中山  | 4° 41.0' | 50° 10.3' | 29,365   | 45,848  | 10月18日 |                       |     |          |           |          |         |        |
| 53                        | 洪川  | 4° 48.6' | 50° 14.0' | 29,317   | 45,832  | 10月19日 |                       |     |          |           |          |         |        |
| 54                        | 高崎  | 4° 48.2' | 50° 03.0' | 29,451   | 46,106  | 10月20日 |                       |     |          |           |          |         |        |

第1表 磁気観測表 (つづき).

| No.                        | 観測点 | 偏角(W)    | 伏角(N)     | 水平分力(nT) | 全磁力(nT) | 観測時期                     | No.                        | 観測点 | 偏角(W)    | 伏角(N)     | 水平分力(nT) | 全磁力(nT) | 観測時期   |
|----------------------------|-----|----------|-----------|----------|---------|--------------------------|----------------------------|-----|----------|-----------|----------|---------|--------|
| 関野 1882                    |     |          |           |          |         | 薩摩加治木-豊後佐賀関(都城経由)        |                            |     |          |           |          |         |        |
| 神戸-下関(中国街道沿い)              |     |          |           |          |         | 宇和島-高松(高知・山城谷経由)         |                            |     |          |           |          |         |        |
| 90                         | 神戸  | 4° 31.0' | 48° 52.5' | 30,278   | 45,930  | 9月10日                    | 136                        | 加治木 | 4° 23.9' | 46° 41.3' | 31,205   | 45,490  | 10月29日 |
| 91                         | 明石  | 4° 33.9' | 48° 42.5' | 30,199   | 45,763  | 9月11日                    | 137                        | 福山  | 3° 55.1' | 45° 96.9' | 31,476   | 44,999  | 10月30日 |
| 92                         | 加古川 | 4° 25.5' | 48° 52.2' | 29,677   | 44,527  | 9月12日                    | 138                        | 都城  | 3° 40.0' | 45° 45.9' | 31,549   | 45,225  | 10月31日 |
| 93                         | 姫路  | 4° 36.4' | 48° 58.4' | 30,237   | 46,064  | 9月13日                    | 139                        | 無頭子 | 3° 47.9' | 45° 49.3' | 31,449   | 45,127  | 11月1日  |
| 94                         | 片島  | 4° 41.7' | 49° 00.6' | 30,172   | 46,000  | 9月14日                    | 140                        | 宮崎  | 3° 53.8' | 45° 55.3' | 31,393   | 45,128  | 11月2日  |
| 95                         | 梨ヶ原 | 4° 37.2' | 49° 09.3' | 30,342   | 46,393  | 9月15日                    | 141                        | 下富田 | 3° 51.1' | 46° 14.0' | 31,256   | 45,186  | 11月3日  |
| 96                         | 片上  | 4° 39.9' | 49° 05.6' | 30,336   | 46,327  | 9月16日                    | 142                        | 都濃  | 3° 54.8' | 46° 24.0' | 31,196   | 45,236  | 11月4日  |
| 97                         | 藤井  | 4° 44.8' | 48° 59.4' | 30,125   | 45,909  | 9月17日                    | 143                        | 細島  | 4° 03.8' | 46° 34.7' | 31,282   | 45,510  | 11月5日  |
| 98                         | 板倉  | 4° 43.6' | 49° 01.9' | 30,187   | 46,042  | 9月18日                    | 144                        | 佐賀関 | 4° 05.8' | 47° 30.9' | 38,076   | 45,715  | 11月7日  |
| 99                         | 赤鳥居 | 4° 42.8' | 48° 01.6' | 30,220   | 46,088  | 9月19日                    | 145                        | 宇和島 | 4° 09.1' | 47° 30.6' | 30,620   | 45,331  | 11月9日  |
| 100                        | 高屋  | 4° 39.9' | 48° 00.3' | 30,196   | 46,030  | 9月20日                    | 146                        | 松丸  | 4° 09.8' | 47° 26.6' | 30,658   | 45,331  | 11月9日  |
| 101                        | 今津  | 4° 35.2' | 48° 51.3' | 30,502   | 46,357  | 9月21日                    | 147                        | 川崎  | 4° 10.2' | 47° 24.7' | 30,748   | 45,436  | 11月10日 |
| 102                        | 三原  | 4° 33.5' | 48° 49.0' | 30,448   | 46,240  | 9月22日                    | 148                        | 中村  | 4° 09.9' | 47° 05.6' | 30,739   | 45,151  | 11月11日 |
| 103                        | 田万里 | 4° 36.2' | 48° 51.9' | 30,676   | 46,632  | 9月23日                    | 149                        | 伊田  | 4° 12.7' | 47° 06.9' | 30,685   | 45,090  | 11月12日 |
| 104                        | 上瀬野 | 4° 30.7' | 48° 52.5' | 30,604   | 45,472  | 9月24日                    | 150                        | 窪川  | 4° 10.9' | 47° 27.2' | 30,576   | 45,219  | 11月13日 |
| 105                        | 広島  | 4° 27.7' | 48° 53.1' | 30,675   | 46,651  | 9月25日                    | 151                        | 久礼  | 4° 15.1' | 47° 33.8' | 30,463   | 45,144  | 11月14日 |
| 106                        | 大野村 | 4° 31.1' | 48° 45.9' | 30,536   | 46,326  | 9月26日                    | 152                        | 市野々 | 4° 10.6' | 47° 39.0' | 30,436   | 45,180  | 11月15日 |
| 107                        | 岩国  | 4° 27.2' | 48° 40.6' | 30,692   | 46,481  | 9月27日                    | 153                        | 高知  | 4° 20.5' | 47° 35.6' | 30,675   | 45,486  | 11月17日 |
| 108                        | 今市  | 4° 26.0' | 48° 32.5' | 30,772   | 46,477  | 9月28日                    | 154                        | 領石  | 4° 15.3' | 47° 46.9' | 30,579   | 45,507  | 11月20日 |
| 109                        | 徳山  | 4° 28.8' | 48° 29.0' | 30,752   | 46,394  | 9月29日                    | 155                        | 北川  | 4° 21.9' | 47° 56.4' | 30,315   | 45,252  | 11月21日 |
| 110                        | 宮市  | 4° 22.6' | 48° 40.5' | 30,606   | 46,348  | 10月1日                    | 156                        | 大久保 | 4° 21.0' | 47° 59.0' | 30,422   | 45,450  | 11月22日 |
| 111                        | 小郡  | 4° 27.4' | 48° 36.5' | 30,685   | 46,408  | 10月2日                    | 157                        | 大川持 | 4° 24.8' | 48° 18.1' | 30,227   | 45,440  | 11月23日 |
| 112                        | 船木  | 4° 27.3' | 48° 31.5' | 30,833   | 46,555  | 10月3日                    | 158                        | 箸蔵寺 | 4° 28.7' | 48° 20.9' | 30,241   | 45,502  | 11月24日 |
| 113                        | 小月  | 4° 27.6' | 48° 41.5' | 30,772   | 46,616  | 10月4日                    | 159                        | 丸亀  | 4° 21.8' | 48° 35.3' | 30,419   | 45,987  | 11月26日 |
| 114                        | 下関  | 4° 28.5' | 48° 30.3' | 30,724   | 46,372  | 10月5日                    | 160                        | 国分  | 4° 27.5' | 48° 32.6' | 30,159   | 45,554  | 11月28日 |
| 小倉-長崎(長崎街道沿い)              |     |          |           |          |         | 西宮-大阪およびこれより京都-興津(東海道沿い) |                            |     |          |           |          |         |        |
| 115                        | 小倉  | 4° 43.0' | 48° 29.4' | 30,863   | 46,578  | 10月5日                    | 161                        | 高松  | 4° 30.1' | 48° 37.8' | 30,215   | 45,711  | 11月28日 |
| 116                        | 木屋瀬 | 4° 29.1' | 48° 26.4' | 30,887   | 46,558  | 10月6日                    | 162                        | 西宮  | 4° 32.9' | 48° 54.0' | 29,953   | 45,564  | 11月30日 |
| 117                        | 飯塚  | 観測せず     | 48° 27.8' | 30,751   | 43,750  | 10月7日                    | 163                        | 大阪  | 4° 31.6' | 48° 53.4' | 29,804   | 45,466  | 12月2日  |
| 118                        | 山家  | 4° 18.7' | 48° 02.5' | 30,922   | 46,250  | 10月8日                    | 164                        | 伏見  | 4° 38.5' | 49° 03.8' | 29,866   | 45,581  | 12月3日  |
| 119                        | 中原  | 4° 28.7' | 47° 56.9' | 31,152   | 46,509  | 10月9日                    | 165                        | 京都  | 4° 37.0' | 49° 05.9' | 29,908   | 45,678  | 12月3日  |
| 120                        | 佐賀  | 4° 12.0' | 47° 45.0' | 31,236   | 46,457  | 10月10日                   | 166                        | 草津  | 4° 35.1' | 観測せず      | 観測せず     | 観測せず    | —      |
| 121                        | 大町  | 4° 06.6' | 47° 40.9' | 31,218   | 46,369  | 10月11日                   | 167                        | 水口  | 4° 33.6' | 49° 01.9' | 29,728   | 45,342  | 12月7日  |
| 122                        | 嬉野  | 4° 10.5' | 47° 35.0' | 31,163   | 46,211  | 10月12日                   | 168                        | 坂下  | 4° 29.3' | 49° 00.0' | 29,874   | 45,535  | 12月8日  |
| 123                        | 松原  | 3° 52.9' | 49° 05.3' | 30,681   | 46,849  | 10月13日                   | 169                        | 庄野  | 4° 28.9' | 48° 53.6' | 29,787   | 45,306  | 12月9日  |
| 124                        | 貝津  | 4° 02.7' | 47° 18.1' | 31,181   | 45,917  | 10月14日                   | 170                        | 四日市 | 4° 29.3' | 49° 03.1' | 29,848   | 45,543  | 12月10日 |
| 125                        | 長崎  | 3° 42.8' | 47° 34.0' | 31,173   | 46,201  | 10月15日                   | 171                        | 桑名  | 4° 30.9' | 49° 12.5' | 29,870   | 45,721  | 12月11日 |
| 熊本-鹿兒島(水俣・山野経由)            |     |          |           |          |         | 津島                       |                            |     |          |           |          |         |        |
| 126                        | 熊本  | 4° 21.9' | 47° 28.8' | 30,784   | 45,549  | 10月18日                   | 172                        | 津島  | 4° 37.7' | 49° 11.9' | 29,655   | 45,383  | 12月12日 |
| 127                        | 松橋  | 4° 06.6' | 47° 08.8' | 31,112   | 45,745  | 10月19日                   | 173                        | 名古屋 | 4° 30.6' | 48° 09.7' | 29,656   | 45,351  | 12月14日 |
| 128                        | 宮原  | 4° 02.0' | 46° 58.4' | 31,074   | 45,540  | 10月20日                   | 174                        | 阿野  | 4° 31.6' | 48° 59.3' | 29,784   | 45,388  | 12月15日 |
| 129                        | 日奈久 | 3° 56.9' | 46° 37.2' | 31,279   | 45,450  | 10月21日                   | 175                        | 岡崎  | 4° 25.9' | 48° 55.9' | 29,711   | 45,225  | 12月16日 |
| 130                        | 佐敷  | 4° 03.7' | 46° 30.0' | 31,375   | 45,580  | 10月22日                   | 176                        | 御油  | 4° 23.1' | 48° 43.1' | 29,866   | 45,268  | 12月17日 |
| 131                        | 水俣  | 3° 45.2' | 46° 28.8' | 31,583   | 45,865  | 10月23日                   | 177                        | 二川  | 4° 19.9' | 48° 36.3' | 29,878   | 45,184  | 12月18日 |
| 132                        | 山野  | 3° 25.2' | 46° 05.9' | 31,373   | 45,347  | 10月24日                   | 178                        | 浜松  | 4° 19.5' | 48° 34.7' | 29,817   | 45,068  | 12月19日 |
| 133                        | 湯尾  | 4° 00.1' | 45° 59.7' | 31,589   | 45,470  | 10月25日                   | 179                        | 袋井  | 4° 18.5' | 48° 34.7' | 29,650   | 44,816  | 12月20日 |
| 134                        | 溝辺  | 4° 06.8' | 45° 49.7' | 31,976   | 45,889  | 10月26日                   | 180                        | 日坂  | 4° 12.5' | 48° 35.5' | 29,805   | 45,062  | 12月21日 |
| 135                        | 鹿兒島 | 3° 29.3' | 45° 43.1' | 31,671   | 45,362  | 10月28日                   | 181                        | 藤枝  | 3° 52.5' | 48° 44.0' | 29,710   | 45,045  | 12月22日 |
|                            |     |          |           |          |         |                          | 182                        | 静岡  | 4° 08.5' | 48° 41.5' | 29,391   | 44,524  | 12月23日 |
| 訳者注 99. 倉敷市真備町妹。穴門山神社の赤鳥居。 |     |          |           |          |         |                          | 183                        | 興津  | 3° 54.0' | 48° 39.5' | 29,606   | 44,820  | 12月24日 |
|                            |     |          |           |          |         |                          | 139. 都城市山之口町山之口。現在は天神ダム湖底。 |     |          |           |          |         |        |

第2表 シュットによる日本の地磁気観測。観測はO. シュットにより1880年と1881年に実施され、Schütt (1880, 1881) に発表された。第2図には本表のうちNo. 1～No. 16のデータが用いられている。

| No. | 観測点         | 偏角(W)      | 伏角(N)       | 水平分力(nT) | 観測時期              |
|-----|-------------|------------|-------------|----------|-------------------|
| 1   | 東京(大和屋敷)    | 3° 58' 58" | 49° 24' 30" | 30,761   | 1880年8月9日・19日・27日 |
| 2   | 板鼻(安中市)     | 4° 2' 55"  | 50° 8' 45"  | 30,090   | 1880年9月21日        |
| 3   | 追分(軽井沢町)    | 4° 3' 0"   | 49° 45'     | 29,992   | 1880年9月26日        |
| 4   | 鹽戸(群馬県南牧村)  |            | 49° 44' 53" | 30,847   | 1880年10月1日        |
| 5   | 熊倉(群馬県南牧村)  |            |             | 30,829   | 1880年10月3日        |
| 6   | 海の口(山梨県南牧村) | 4° 47' 10" | 49° 23'     | 30,845   | 1880年10月6日・7日     |
| 7   | 原(奥多摩町)     | 4° 42' 0"  |             |          | 1880年10月26日       |
| 8   | 丹波山(丹波山村)   |            | 49° 36' 15" | 30,999   | 1880年10月28日       |
| 9   | 甲府          | 4° 10' 35" |             |          | 1880年11月2日        |
| 10  | 浅原(南アルプス市)  | 4° 15' 0"  |             |          | 1880年11月3日        |
| 11  | 下山(身延町)     | 4° 18' 20" |             |          | 1880年11月5日        |
| 12  | 三島          | 4° 51' 23" |             | 30,985   | 1880年11月7日        |
| 13  | 箱根          | 3° 34' 4"  |             |          | 1880年11月8日        |
| 14  | 小田原         | 3° 59' 44" |             |          | 1880年11月9日        |
| 15  | 大宮(秩父市)     | 4° 46' 30" | 49° 57' 30" |          | 1880年11月19日       |
| 16  | 東京          |            | 49° 28' 8"  | 30,803   | 1880年11月20日       |
| 17  | 馬返(日光市)     | 4° 38'     |             |          | 1881年             |
| 18  | 神子内(日光市)    | 4° 51'     |             |          | 1881年             |
| 19  | 花輪(みどり市)    | 4° 57'     |             |          | 1881年             |
| 20  | 伊香保(渋川市)    | 5° 14'     |             |          | 1881年             |
| 21  | 上白井(渋川市)    | 5° 22'     |             |          | 1881年             |
| 22  | 中之条         | 4° 48'     |             |          | 1881年             |

「内側の火成岩類に対して、一種の胸壁〔境界壁〕を形成し、「外帯と中帯との分割〔線〕は、中帯と内帯との間の分割〔線〕よりも鋭く深く刻み込まれている。」フォッサマグナの両側での現象の類似は、とくに中帯と外帯との間の相互に際立つ明白な「深く刻み込まれた」分割に関して、日本列島の構造と生成に関する論文の完成後に、いまや私の目にはますます大きな意味を持つに至った。地溝によって分けられた日本弧の2つの翼において、さまざまな時代の大規模な火成岩によって特徴付けられる内側の地帯を、火成岩にきわめて乏しい外帯から分ける中央線が延びているということは、私にはますます明白になった。

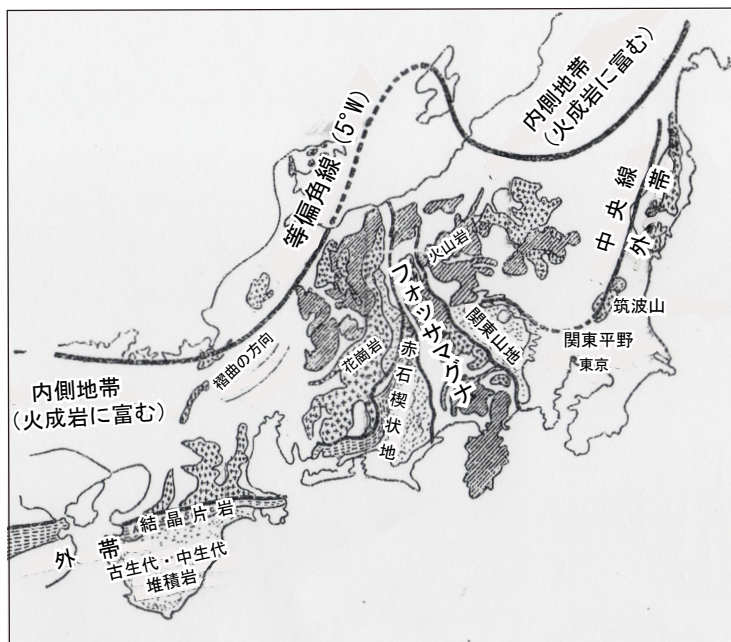
中央線に対して私は、いかに溶融した状態で上方に湧き出た岩体が内部から堆積物を著しく高度に変化させるかを見てきた<sup>9</sup>。中央分割線の近くでは、中央山塊の「胸壁」に密接して噴出物が大量に聳え立っているのが見られる<sup>10</sup>。地殻深く引き裂かれた、全山脈に沿って延びる大きな古い裂け目を探るためには、これらの噴出物の下に何がより近くに存在したであろうか？ なぜならば、私はこの確信をベルリンの万国地質学会議の前に準備されていた私の講演の文章の中で示し、私はこの裂け目の形成を全山脈の生成にとって根本的な事象として特徴付けた。大きな縦の裂け目は元来、湾曲や湾入なしに連続的に延びる弧を示していなければならない。現在それは、大部分大陸からの、概して北西から働く押しによって滞隆(aufstauenの訳語：山下、1996, p. 221)した褶曲山脈と共に延びている。しかし褶曲山脈は、我々が西南西からこれに近づくときには、フォッサマグナの前できわめて多様な曲がりを生じている。縦方向の裂け目はフォッサマグナまではっきりと追跡される；その向こう側では複雑な現象が我々に立ち向かっている。

### <ジュース博士の見解>

フォッサマグナによって間違いなしに切断された縦方向の裂け目の続きが、すぐ北に求められることは私にとっては自明ではあったが、しかし、私は関東山地と筑波山の結晶片岩<sup>11</sup>の地下での連がりに関してなんら解明することができなかった。関東平野が2つのいわゆる古期岩地帯の間につくる間隙もまた私の念頭に浮かぶ光景の中では暗黒の地である。その時私には、私の地質概略図をジュース教授<sup>12</sup>に送ったのち、関東山地を縁取る結晶片岩帯と筑波山の短い地帯との連がりに関して、この卓抜な地質家の忠告を受け取ることでできる幸運に恵まれた。このように、関東山地は、全山脈の赤石楔状地に相当する部分として外帯の一部であることが明らかになったし、それと全く同様に、全関東平野はおおよそ外帯に属するものと理解されねばならなかった。

次のページにある概略図Fig. 1〔第3図〕は上記の関係をさらに説明している。

ジュースは、2つの隣り合う山脈が前進運動をしながら互いに接近したときに、それらが相互に妨げながら凹角を形成することが起こるとい現象を「対曲」(Schaarung)と命名した。対曲は、顕著な例としてヒンズークシ山脈およびヒマラヤ山脈の山麓に当てはまる。実際に日本のフォッサマグナにおける褶曲帯の後方屈曲は(ジュースによれば)対曲のさらなる事例を示すはずのものであり、フォッサマグナは対曲の角における非常に若々しい年代の破壊でなければならない。弧の北翼および西翼は、それ故に、成長時にまず相並んで前進し、対曲によって結びつく2つの山脈として観察されるはずであった。



第3図 本州中央部における地質分布・構造区分と5°Wの等偏角線。原図を約75%に縮小し、地名等を和訳し、新たに表題を付けた。内帯側から外帯側に、おおまかに、火山岩(斜線)、花崗岩(+印)、結晶片岩(破線)、中・古生層(打点)が分布する。これらの地質の帯状配列が中央線〔中央構造線〕と共にフォッサマグナ地帯で大きく北に湾曲し、等偏角線もこの構造に調和的であることが強調されている。小藤(1887)は早速この図を引用して、フォッサマグナの有無を究明する必要があると述べている。

### <ジュース博士への反論>

私の持っているデータを繰り返し詳細に検討すると、私がこの考えに賛成することは不可能である。両翼の褶曲帯を引き起こした押しの方向は日本海中央地域に向かって突き返され、この地域で消える。私は、押しの方向が後方に発散し、前方に収斂するときのみ、対曲の事例を認めることができる。日本山脈はこれとは逆の事例であり、人が地質学的な地表像の観察に際して、前方へ押された褶曲帯を引き留めるべく、本来は単一の弧に阻止し妨害する障害が生じているような印象に陥ることは決して否定できない。私はいまフォッサマグナが一つの裂け目、断裂を表すものであり、全山脈の縦の主断裂よりは若いとしても、決して若い破壊ではなく、古い時代の裂け目であることを、以前と同じように主張できると信じている。

## V. 磁気曲線と日本山脈の構造との関連性

### <磁気曲線の屈曲>

上記の観察によれば、破壊地帯に現れる等偏角線の屈曲にいかにか大きな意味が書き加えられるかがよくわかるであろう。磁気曲線を屈曲させたのは磁氣的鉱物塊あるいは岩石塊の累積ではない。磁鉄鉱を含む火山岩の分布が曲線の形に影響を与えると見なそうとするならば、曲線は非常に不規則で複雑なコースを取っていなければならない。5°Wの等偏角線はその全体的コースにおいて構造線と一致している。これが最も重要な解答である。全山脈はフォッサマグナが存在するところで屈曲を描くと言えるであろう：等偏角線はこの屈曲に参加している。今日まで磁気現象と構

造現象との間の密接な連関をだれも考えてこなかったし、日本で示されるよりも見事な事例をほとんど提示することができなかった。磁気曲線によって横断されている多くの他の山脈は実際この線の偏りを示す状態にあり、そして事実著しい影響が見られるのが普通であるが、横断している場合には影響の仕方はそれほど明白ではなく、地質現象との関連を確かめることは困難である。日本は、等偏角線が全弧の縦の方向とかなり完全な平行性を持っているという大きな利点を提供している。

### <5°Wの等偏角線>

我々は磁気曲線網の少し立ち入った観察に向かうことにしよう。そこではまず5°Wの曲線が詳細な観察に値する：なぜなら、これはフォッサマグナにおける大きな湾入をとくに明瞭に現しているからである<sup>\*13</sup>。関野の地図によれば、曲線はまず中国地方の北縁に沿って延び、若狭湾で陸地に入り込んで越前と越中地方の大部分を能登半島全体と共に切断し、日本海の中へと続き、それから佐渡島のところで全く突然に後方へ曲がり、米沢で大きな円弧を描くことによって再び島弧の正常な方向に戻る。北方へのさらなる延長は若干の多少とも狭く限られた擾乱地帯<sup>\*14</sup>によって影響を受けるであろう。しかしこの擾乱は我々にとってはすでに引用された、全く意味のないものである。越前および越中海岸近くに設置された3つの観測点、すなわち福井、米ヶ脇および金沢における偏角〔いずれも5°以下〕が曲線の図示されたコースに完全には調和しないということに注意せねばならない；すなわち観測値は余りに少ない。上記の観測点に関する観測ならびに神足により試みられた

他の観測は、関野の観測のように全く信ずべきものとは見なされない。しかし、それにもかかわらず曲線のコースはおおよそ地図に示されているようなものであるにちがいない。それは海図における確かな偏角表示から来ており（七尾，1879年：5°10′ W，宮津，1879年：5°15′ W），私はこれらの値をこの種の最も信頼できるものと見なすことができる。

#### <4° 30′ Wの等偏角線>

さて、さらに4°30′ Wの等偏角線に関しては、この曲線が国土の南部で内海の分布にいかにか強く結び付いているかということに注目しなければならない。関野による磁気の原因では、それはかなり波型の形を持っている。私は波を無視すること好む。なぜなら人はもちろん常に摂動（Perturbation）による観測結果の妨害を思い出さねばならないし、さらに確かな影響は観測自身に付帯する欠陥に帰せられるにちがいないから。中国街道に沿う観測点の偏角の値は其中で相対的に少ない差異しか示さないで、最後に挙げた2つの要素が曲線の形を全く根本的に単純化し、不規則性さえも多分全く消滅してしまうということが認められねばならない。

4°30′ Wの等偏角線をさらに東に向かって辿ると、それは最終的に名古屋の近くで突然方向を転回して北北東に向かう。この曲がりと同側への転回は、赤石楔状地の褶曲体の場合と同じように全く正確にあらかじめ備えているように見える。フォッサマグナの他の側では、等偏角線は全く同じような転回によってふたたびまたその正常な位置に南下する。ここで私は、等偏角線の作図のために用いられた6個の偏角値は1880年に得られた〔Schütt, 1880〕ということを明言しておきたい。それは実際には1882～1883年の時期に補正を受けるべきであったに違いない。しかし、このような処置は、容易に承認されるように、事実を本質的に改変するものではない。さらに北方に向かっては、4°30′ Wの曲線に関して、まず南方と類似した波状のコースが続き、それから曲線の規則的なコースが再び仙台および本州最北部で明白に中断する。

#### <4° Wの等偏角線>

4°の偏角を持つすべての点を結ぶべき曲線は、フォッサマグナを通過するところで、4°30′ および5°の等偏角線に関して学んだようなきわめて重要な影響を受けていないように見える。多分富士山が凹角の欠損を説明できるような特別な影響を及ぼしている。その他の点では、この等偏角線の決定のための観察データは十分ではない。

#### <等伏角線>

断裂地帯〔フォッサマグナ地帯〕においては、等伏角線の些細ではない規模の波動が目目される。それ以外には重要な不規則性は現れていない。しかし、観測点の分布は等伏角線に関してはまさに非常に不都合である。それは、たとえば、観測点を北から南へ繋ぐ連絡ルートが常に一回だけ等伏角線によって切られている本州北部において、非常にはっきりと見ることができる。

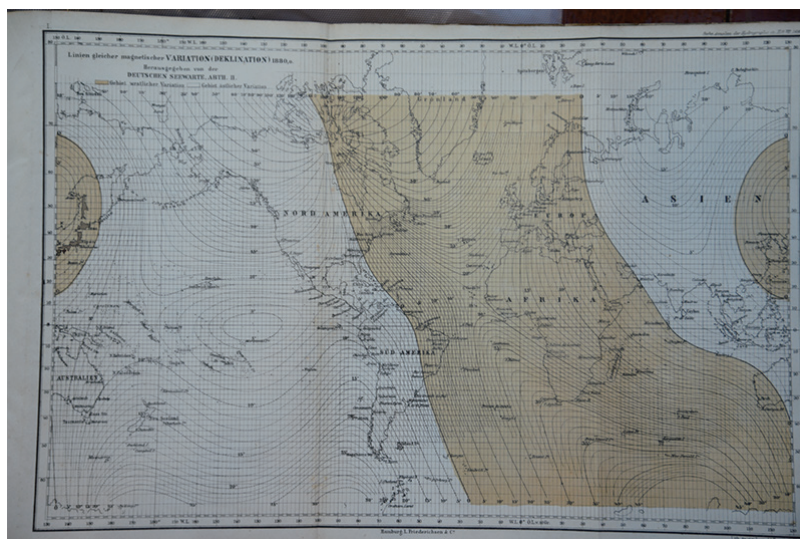
#### <等水平分力線>

等水平分力曲線は幸運にもより多く明瞭な事実を示す。2.90〔万nT〕の曲線は本州の白河で東から東西方向に入り込み、国の中央で北西に方向を変え、そこで強く曲がって、最後に佐渡島を切り、南北方向を取るよう見える。このようにして、等偏角線の大きな湾入はさらに多くの意義を持つのである。

私が日本の磁気現象に通曉し、これが国の地質構造への明白な依存性を示すということを確認した後、私は次章でこのような依存性が地球上の他地域でもまた指摘されるかどうかを探究したい。

#### 原注

- 1) ラモント<sup>15</sup> (Lamont, 1851, p. 258を見よ) は「クライルによって最初に観測された、磁針の方向に対するチロル・アルプスのきわめて注目すべき影響を彼自身の測定によって確かに発見したことを確認した。
- 2) これに対して、非常に特徴的な挿図がシュラーギントヴァイト兄弟の報告 (Schlagintweit, 1861) に見られる。そこには、ヒマラヤ山脈中央山塊、カラコルム山脈および崑崙山脈が磁針の水平方向を偏らせる影響を持つよう見えるということが（天文学的報告から特に転載されて）指摘されている (p.5)。さらに脚注で、「我々はアルプス山脈が高地アジアの広大な山脈よりも範囲、幅および標高においてかなり小さく、類似の種類のはっきりした影響を示さないことによく気が付いていることを付言する。」と書きとどめている。しかし、インド旅行に先立ってアルプス地方においてすばらしい調査、間違いなく自然地理学の領域に属する調査を実施した著者は、アルプス山脈の影響に関するクライルの論文を知っていたはずであり、そうでなければそれを思い出すべきであった。シュラーギントヴァイトの主著 (Schlagintweit, 1861) はまた、アルプス山脈における顕著な影響の欠如に関する引用された言葉を含んでいる。
- 3) 関野の地図は、日本地質調査所の地質学的地理学的出版



補図1 世界磁気等偏角線図。Deutsche Seewarte (1880)より転載。原著は海上保安庁海洋情報部所蔵。1880年初頭における北緯80°～南緯68°の緯度範囲の等偏角線が1°間隔（太線は5°間隔）で示され、西偏地域は灰色（原図では褐色）、東偏地域は白色で表されている。日本列島（訳者らが暗灰色に塗色）は極東の“島”状の西偏地域に属し、ほぼ3°W～4°Wの等偏角線に沿って分布している。

物と並べて、ハンブルクの第5回ドイツ地理学者会議、ベルリンの万国地質学会議、ロンドンの王立地理学協会、ウィーンの東洋美術館、そしてドレスデンの第6回ドイツ地理学者会議に展示された。それはベルリン地学協会の図書館に引き渡された。

- <sup>4)</sup> Naumann (1883) の小論文の12～18ページには、〔日本の〕地震学会で行われた私の講演に関してクニツピング氏と私との間で交わされた討論が載っている。この討論は、私が日本における等偏角線の系が大きな不規則性を伴うことを主張したときに、私がいかに強い不信に出合ったかを示している。Naumann (1884) を参照せよ。
- <sup>5)</sup> 上記論文 (Naumann, 1883, p. 8) . 私が東京の海軍水路部の最新の出版物（東京の海軍水路部の1886年1月～4月間の気象・磁力観測月報）を参照することができたのは、枢密顧問官ノイマーヤー氏の好意による。偏角観測は東京で毎日午前7時に実施される：伏角および水平分力は月に2回観測される。報告からは〔偏角は〕月平均として1月は4° 7.7', 2月は4° 7.1', 3月は4° 5.5', 4月は4° 7.1', それ故1月～4月〔平均〕は4° 6.8' であることがわかる。東京の海軍水路局の報告, 1883年2号（海軍水路局の報告, 1884, p. 319を見よ）に従えば, 8月22日から11月16日までの毎日午前6時に実施された偏角観測の平均は4° 0.3'である。偏角の年振幅は周知のように非常に小さい。Fritsche (1885) によれば, 北京の偏角は1.5' に過ぎない。それ故年変化を無視しても, 上記から導かれた永年増加にはあまり本質的な影響を与えないであろう。上記の平均値4° 6.8' および4° 0.3' の直接の適用から年々2.7' 増加していることが明らかで

あろうが、これは本来正確なものではなく、むしろおおよその抛り所を与えるに過ぎないであろう。さらにこの値は上に述べられたものに完全には矛盾しない。なぜなら、周知のように永年変化は時代と場所に応じて様々であるから。

- <sup>6)</sup> たとえば, 以下の地磁気成分地図を参照せよ。Deutschen Seewarte (1880) およびEvans (1878) . [補図1参照]
- <sup>7)</sup> ハン (Hann *et al.*, 1886) は等偏角線について「それは実際航海の目的のためには非常に重要であるが, しかし地球磁力の分布の概括的表現のためにはほとんど適していない。なぜなら, それは異種の要素, 地球子午線に対する関係—地球の磁気とは何の関わりもない—を含んでいるから。」と言っている。
- <sup>8)</sup> ケエテレット (Ernest Quetelet : ベルギーの天文学者) によれば, 天文学的極の周りの磁気極の回転は約560年の周期で行われている [Perry, 1873] .
- <sup>9)</sup> ナウマン (1885) 『日本列島の構造と起源について。ベルリンにおける万国地質学会議のために日本地質調査所が作成した地形図ならびに地質図への付言』 [山下, 1996] . なお, 日本の小縮尺の地質図はウィーン地理学会の報告で公表され, 原論文と同時に印刷されるであろう [Naumann (1887a) に公表された] .

## 訳注

- <sup>\*1</sup> ナウマンの肩書は“Ehem. Director der Topogr. -Geologischen Aufnahme von Japan”となっている。これを直訳すれば「元日本地形・地質調査所所長」となるだろう。山下 (1996) もナウマンのいくつかの論文の

翻訳の際にナウマンをこう呼んでいる。しかし、ナウマン在任中の地質調査所の所長は和田維四郎であり、ナウマンの地位は地質監督（農商務省地質局，1890）あるいは技師長（今井，1963；フォッサマグナミュージアム，2005）と呼ばれている。ナウマンは初めは地質課—地質調査所地質部門の監督であったが，地形部門のリーダーであったシュットが任期前（1882年1月）に解雇されたので，それ以後は地形部門の監督をも兼ねていた。しかし，「地形・地質調査所」という組織があったわけではない。本抄訳ではこのような経緯を考慮し，煩雑さを避けるためナウマンの職名を「元地質調査所技師長」と呼ぶ。

<sup>2</sup>原論文の表題は“Die Erscheinungen des Erdmagnetismus in ihrer Abhängigkeit vom Bau der Erdrinde”であり，これまで「地殻の構造に依存する地磁気現象」と訳されてきた（山下，1993）が，内容的には地磁気と地殻構造との関連性を主張するもので，前者が後者に依存するとまでは言っていないので，本訳文の表題のように表した。

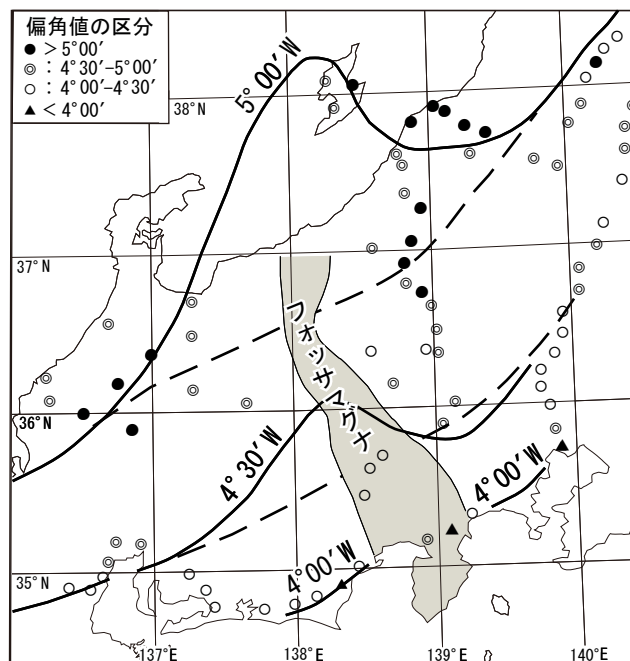
<sup>3</sup>ナウマンの「総括的著作」は諸事情により結局出版されなかった。日本の地質に関するナウマンの最後の論文は，“Geologische Arbeiten in Japan, in Turkey und in Mexico.”（Naumann, 1901）であるが，これは全部で12ページの短いもので，講演が基になっており，図表類は全く添付されず，磁気現象についても数行ほど触れているにすぎない。

<sup>4</sup>Carl Friedlich Gauss（1777～1855）．ドイツの数学者，天文学者，物理学者．測地学，地球電磁気学の分野にも大きく貢献した．名著“*Allgemeine Theorie des Erdmagnetismus*”（Gauss und Weber, 1839）は『地球磁気総論』として邦訳されている（山田訳，1914）．

<sup>5</sup>Friedrich Heinrich Alexander von Humboldt（1769～1859）．ドイツの地理学者，地質学者，探検家．大著“*Kosmos*”（全5巻，1845-1859）を始め多数の論文・著作を残した．

<sup>6</sup>Karl Kreil（1798～1862）．オーストリアの気象学者，天文学者．プラハの観測所，ウィーンの中央気象磁気局長などを歴任．“*Anleitung zu den magnetischen Beobachtungen*”などの著書があり，地磁気学に重要な貢献をした．

<sup>7</sup>Otto Schütt（1843～1888）．ドイツ生まれの測量技術者．地質課地形部門の担当者として1880年6月から日本政府に雇用され，同年9月～11月に東京，群馬，長野，山梨，埼玉，神奈川の各県を旅行して，合計15ヶ所で



補図2 フォッサマグナ周辺地域における地磁気偏角値，等偏角線の分布．偏角値を30′ごとに4種類に区分してプロットした．太い実線は第2図の等偏角線を，太い破線は訳者らによる等偏角線（試案）を示す．説明は訳注<sup>13</sup>に述べた．第2図および第1表・第2表に基づいて新たに作成した．

位置決定と磁気観測を行った（Schütt, 1880；佐藤，1985；第2表参照）．ナウマンのこの文章はシュットのこのときの調査を指しているのであろう．

<sup>8</sup>「関野の地図」というのは農商務省第4回報告（農商務卿，1884）の別紙第3号付図「錘力観測略図」あるいはその原図を指すのであろう．本図は地質調査所百年史（地質調査所百年史編集委員会，1982）に転載されている．

<sup>9</sup>中央線に接して，その内側地帯（領家帯）に大量の花崗岩類が貫入し，それらが堆積岩類に著しい変成作用を及ぼしたことを述べているのであろう．

<sup>10</sup>中央線に近い設楽盆地や石槌山付近などに中新世（当時は時代不明）火山岩類が噴出して，火山性山地を形成していることを指しているのであろう．

<sup>11</sup>筑波山の結晶片岩の地体構造上の所属についてナウマンは明言していないが，第3図によれば中央線が筑波山地を縦断しており，ナウマンはここに結晶片岩（外帯）と花崗岩（内帯）が近接して分布するものと考えていたのであろう．この結晶片岩は今日では，関東山地の結晶片岩（三波川帯）の延長ではなく，花崗岩による接触変成岩（領家帯）であり，従って中央線は筑波山地の東側を通ると考えられている（日本地質学会，2008）．

<sup>12</sup>Eduard Süss（1831～1914）．オーストリアの地質

学者、構造地質学者。ウィーン大学教授。収縮説を基にアルプスが褶曲山脈であることを主張。“Das Antlitz der Erde”全3巻などを発表。日本についてもナウマン・原田豊吉の資料を基に地体構造を論じている（今井，1996）。

<sup>13</sup> フォッサマグナ地帯における等偏角線の湾入現象を検証するために、この地域の拡大図に第1表・第2表で示された偏角値を30′ごとに区切ってプロットした（補図2）。ナウマンの引いた5°Wの等偏角線は5°未満の偏角値観測点の北限を示しており、その限りでは大きく北へ湾入している。しかし、5°以上の偏角値観測点の南限を示すという点では破線で示したような等偏角線を引くこともでき、それは湾入を示さない。2本の等偏角線（実線と破線）の間には5°以上と5°以下の偏角値が混在している。なによりもフォッサマグナ北部には観測点がない。このようなことから、「フォッサマグナ地帯で等偏角線が大きく湾入している」というナウマンの主張にはかなりの無理があり、フォッサマグナの影響を強調したいというナウマンの意志が反映されているように訳者には思われる。4°30′Wの等偏角線に関しても同様なことが言えよう。

<sup>14</sup> この「擾乱地帯」はNaumann（1885）によって北上山地と阿武隈山地との間に推定された東西方向の「佐渡-仙台変位線」に相当する。

<sup>15</sup> Johann von Lamont（1805～1879）。スコットランド人。ドイツで天文学を学び、ミュンヘン大学天文学教授となった。バヴァリア、北ドイツ、フランス、スペイン、デンマークで地磁気調査を行い、磁気永年変化や地磁気の原因（地電流）を明らかにした。著書に“Handbuch des Erdmagnetismus”などがある。

## 文 献

- Bruhns, K. (1872) *Alexander v. Humboldt. Eine wissenschaftliche Biographie*, 3, 82p.
- Bruhns, K. (1877) *Briefe zwischen Humboldt und Gauss*. Leipzig, 41p.
- 地質調査所百年史編集委員会（1982）地質調査所百年史。地質調査所創立100周年記念協賛会，162p.
- Deutschen Seewarte (1880) Die Karten der erdmagnetischen Element für 1880. *Annalen der Hydrographie und Maritimen Meteorologie herausgegeben von dem Hydrographischen Amte der Admiralotät*, Berlin, 8, 337-345.
- Evans, F. J. (1878) The magnetism of the earth. A lecture on the distribution and direction of the earth's magnetic force at the present time, the changes in its elements and on our knowledge of the causes. *Proceedings of the Royal Geographical Society of London*, 22(3), 188-216.
- フォッサマグナミュージアム（2005）資料集「ナウマン博士 データブック」。糸魚川市教育委員会，119p.
- Fritsche, H. (1885) Ein Beitrag zur Geographie und Lehre des Erdmagnetismus Asiens und Europas. *Petermann's Mittheilungen, Ergänzungsheft*, no. 78, 73p.
- Gauss, C. F. und Weber, W. (1839) *Allgemeine Theorie des Erdmagnetismus, in Resultate aus den Beobachtungen des magnetischen Vereins im Jahre 1838*, Leipzig, 57p. 山田幸五郎訳，長岡半太郎校閲（1914）ガウス・ウェーバー原著『地球磁気総論』。東北帝国大学蔵版，科学名著集，第4冊，丸善，東京，184p.
- Hann, J. v., Hochstetter, F. v. und Pockorny, A. (1886) *Allgemeine Erdkunde. Unser Wissen von der Erde*, Bd. 1, Prag, F. Tempsky, 985p.
- 今井 功（1963）地質調査事業の先覚者たち(2) 日本の地質学の創始者—ナウマン—。地質ニュース，no. 107, 25-29.
- 今井 功（1996）ジューズ。地学団体研究会編『新版地学事典』，平凡社，東京，581p.
- 海軍水路局観象課（1883）観象雑誌。第2号，東京，75p。（本報告には表題はなく，1882年11月から翌年10月までの期間，東京麻布飯倉の水路局観象台で行われた磁気観測の結果が表示されている）
- Kayser, E. (1893) *Lehrbuch der Geologie für Studierende und zum Selbstunterricht, Erster Theil. Allgemeine Geologie*. Stuttgart, Ferdinand Enke, 488p.
- Knott, C. G. and Tanakadate, A. (1889) A magnetic survey of Japan carried out by order of the President of the Imperial University. *The Journal of the College of Science, Imperial University, Japan*, 2(9), 163-262.
- 小藤文次郎（1887）本邦地体構造ト地磁力ニ関スル顕像。東洋学芸雑誌，no. 69, 406-408.
- Kreil, K. (1850) Ueber den Einfluss der Alpen auf die Aeusserungen der magnetischen Erdkraft. *Denkschriften der kaiserlichen Akademie der Wissenschaften, Mathematisch-naturwissenschaftliche*



- Klasse, 1, 46p.
- Kreil, K. (1862) Magnetische und geographische Ortsbestimmungen im südöstlichen Europa und einigen Küstenpunkten Asiens. *Denkschriften der kaiserlichen Akademie der Wissenschaften, Mathematisch-naturwissenschaftliche Klasse*, 20, 94p.
- Lamont, J. v. (1851) *Astronomie und Erdmagnetismus*. Franck, Stuttgart, 289p.
- Naumann, E. (1883) Notes on secular changes of magnetic declination in Japan. *Transaction of the Seismological Society of Japan*, 5, 1-18. 山田直利・矢島道子 (2014) E. ナウマン著「日本における地磁気偏角の永年変化に関する覚書」全訳. GSJ地質ニュース, 3, 334-345.
- Naumann, E. (1884) Die kaiserlich japanische geologische Reichsanstalt nach ihren bisherigen Arbeiten. *Petermanns Geographische Mitteilungen*, 30(1), 23-29. 山下 昇訳 (1996) 日本帝国地質調査所と現在までの業績. 山下 昇訳「日本地質の探究—ナウマン—論文集」, 東海大学出版会, 東京, 155-166.
- Naumann, E. (1885) *Ueber den Bau und Entstehung der japanischen Inseln*. Berlin, R. Frieländer & Sohn, 91p. 山下 昇訳 (1996) 日本群島の構造と起源について. 同上, 167-221.
- Naumann, E. (1887a) Die japanischen Inselwelt. Eine geographische-geologische Skizze. *Mittheilungen der kaiserlich könig Geographische Gesellschaft, Wien*, 30, 129-138, 201-212. 山下 昇訳 (1996) 日本群島, その地理学的—地質学的概要. 同上, 245-259.
- Naumann, E. (1887b) *Die Erscheinungen des Erdmagnetismus in ihrer Abhängigkeit vom Bau der Erdrinde*. Ferdinand Enke, Stuttgart, 78p.
- Naumann, E. (1889) Terrestrial magnetism as modified by the structure of the earth's crust, and proposals concerning a magnetic survey of the globe. *Geological Magazine (Decade III)*, 6, 486-490, 535-544.
- Naumann, E. (1890) Ueber den Einfluss grosser Erdspalten auf die Bewegungen des terrestrischen Magnetismus nebst Vorschlägen zu einer magnetischen Aufnahme des Erdballs. *Zeitschrift für Wissenschaftliche Geographie*, 7, 493-506.
- Naumann, E. (1901) Geologische Arbeiten in Japan, in Türkei und in Mexico. *Bericht Senkenbergische Naturforschend Gesellschaft Abhandlungen*, Frankfurt am Main, 79-90. 山田直利・矢島道子 (2014) E. ナウマン著「日本, トルコおよびメキシコにおける地質研究」新訳. GSJ地質ニュース, 3, 208-218.
- 日本地質学会編 (2008) 日本地方地質誌3 関東地方. 朝倉書店, 東京, 570p.
- 農商務卿 (1884) 鑷力観測略図 (地質調査所). 農商務卿第4回報告, no. 3, 25.
- 農商務省地質局 (1890) 地質局事業十年間報告. 76p.
- Perry, S. J. (1873) Terrestrial magnetism. *Nature*, 7(166), 171-173.
- 佐藤博之 (1985) 地質調査所初期の地磁気観測. 百年史の一こま (1). 地質ニュース, no. 371, 6-15.
- Schlagintweit, H., Schlagintweit, A. und Schlagintweit, R. (1861) Magnetic survey of India and High Asia, 1854-1857. *Results of a Scientific Mission to India and High Asia undertaken between the years 1854-57 by order of the court of directors on the Honourable East India Company vol. 1. Astronomical determinations of latitudes, longitudes, and magnetic observations*, 494p.
- Schütt, O. (1880) Ein Beitrag zur Kenntniss der magnetischen Erdkraft. *Mittheilungen der deutschen Gesellschaft für Natur- und Völkerkunde Ostasiens*, 3 (22), 71-87.
- Schütt, O. (1881) Zur topographischen Skizze des Weges von Nikko nach Ika. *Mittheilungen der deutschen Gesellschaft für Natur- und Völkerkunde Ostasiens*, 3 (25), 202-203.
- 関野修蔵 (1886) 鑷力観測記事. 地質要報, 明治19年, no. 1, 75-104.
- Wild, W (1875) Anleitung zur Bestimmung der Elemente des Erdmagnetismus auf Reisen. In Neumayer's *Anleitung zu wissenschaftlichen Beobachtungen auf Reisen*, Berlin.
- 山下 昇 (1993) ナウマンの地質構造研究-2 日本地質像の総合—ナウマン—の日本地質への貢献 6—. 地質学雑誌, 99, 47-69.
- 山下 昇訳 (1996) 日本地質の探究—ナウマン論文集—. 東海大学出版会, 東京, 403p.

---

YAMADA Naotoshi and YAJIMA Michiko (2015) Selected Japanese translation of "Die Erscheinungen des Erdmagnetismus in ihrer Abhängigkeit vom Bau der Erdrinde" (E. Naumann, 1887).

(受付:2014年10月29日)

## 日本地質学の軌跡 3

# 原田豊吉：帝国大学理科大学と農商務省地質局の星

鈴木 理<sup>1)</sup> \*

1880年（明治13年）10月、東大理学部地質学及び採鉱冶金学科地質学専攻初の卒業生、小藤文次郎<sup>ことうぶんじろう</sup>（24歳）は内務省地質課を辞し、第4回文部省留学生として3年間のドイツ留学に出発した（萩原，1890a）。渡航の詳細は不明だが、4年前に来日した東京医学校のベルツ（Erwin von Bälz）はマルセイユからフランス郵船海運（メサジュリ・マリティム）のアナディール号（カムチャッカ半島北の露西亜の地名）に乗り、香港で小型船メンザレー号（スエズの湖の名）に乗り継いで横濱に到着していた（ベルツ，1979）。また、第3回留学生4人は横濱からメサジュリ・マリティムのタナイス号（ドン川の古名）で香港に早朝着き、その夜イラワディ号（ビルマ〔現ミャンマー〕の川の名）に乗り換え、40日程で馬耳塞<sup>マルセイユ</sup>に到着している（鴨居編，1932）。小藤の他に九里龍作（イギリスに留学，工学科卒），和田垣謙三（イギリス，文学部理財〔経済〕学科），難波正（フランス，フランス語物理学科），小金井良精（ドイツ，医学部医学科），緒方正規<sup>まさのり</sup>が第4回留学生で、1ヶ月遅れた小金井と緒方（タナイス号で横濱を出港；野村，2003）以外は同じフランス船に乗ったのだろう。小藤はザクセン王国のライプツィヒ大学でヘルマン・クレドナー（Hermann Credner）から地質学を，フェルディナンド・ツィルケル（Ferdinand Zirkel）から鉱物学を学ぶ（今井，1965）。鉱物学では偏光顕微鏡を使う様に成っていて，ツィルケルはその開祖の1人だった。

1881年（明治14年）4月，内務省駅通局（郵便を担当），山林局，勸農局，博物局と大蔵省商務局を統合して農商務省が設立され，地質課は勸農局と共に同省農務局に移った（地質調査所百年史編集委員会編，1982a）。7月，和田維四郎<sup>つなしろ</sup>課長は文部省御用掛東大勤務を併任して，ブラウンスを助ける事に成った（今井，1963a）。6月の東京大学職制改正により助教は助教授に，準助教は準助教授に変わっていた（東京大学百年史編集委員会編，1987）。

1881年夏，小藤はバイエルン王国のミュンヘン大学（第1図）に移り，ミュンヘンからベルリンへ向かう原田豊



第1図 ミュンヘン大学講堂(ウィキペディア [http://ja.wikipedia.org/wiki/ファイル:LMU\\_Stiege,\\_München.jpg](http://ja.wikipedia.org/wiki/ファイル:LMU_Stiege,_München.jpg) より転載；2014/10/10 確認)。東大とは違う偉容に小藤は驚いたに違いない。

吉（20歳）とすれ違った（今井，1965）。日本人が居た事を知って驚いたに違いない。原田の父は，備中国（岡山県）鴨方藩出身の旗本で開成所教授手伝（3等教授）・海陸軍兵書取調方出役<sup>いちどう</sup>だった（ウィキペディア，<http://ja.wikipedia.org/wiki/原田一道> 2014/10/10 確認）。出役とは本務以外の職への併任を意味する。一道は1864年1月に池田筑前守<sup>ながおき</sup>長発を長とする第2回文久遣欧使節団の一員として渡欧していた。攘夷派を納得させるために既に開港した横濱を閉じたいという提案は相手にされず，視察団は帰国したが，一道は1人残り，オランダ陸軍士官学校で兵学や軍制を学んだ後，1867年に帰国。維新後，沼津兵学校教官と成り，1871（明治4年）12月から2年近く，兵学大教授として岩倉使節団（各県派遣の留学生や開拓使女子留学生など43人を連れていた）の一員として欧

1) 産総研 バイオメディカル研究部門  
\* masashi.suzuki@aist.go.jp

キーワード：第3回万国地質学会議，高峰讓吉，長井長義，技師・技手制，哲学博士，理学博士

米を視察（田中，2002）。ドイツに良い印象を持ったらしく，東京外国語学校でフランス語を学んでいた豊吉（13歳）を連れて1874年（明治7年）に再渡独した（今井，1963b）。豊吉は自由都市ハンブルグ近郊シュターデの中高一貫教育校（ギムナジウム）で3年学んだ後，フライベルク鉱山学校を卒業し，ドイツ最長の歴史を誇る，バーデン大公国ハイデルベルク大学でカール・ローゼンブッシュ（Karl Heinrich Ferdinand Rosenbusch）から鉱物学を学んだ後，ミュンヘン大学でカール・ツィッテル（Karl Alfred von Zittel）から古生物学を学んでいたのである。

1882年（明治15年）2月13日，地質課は農商務省直轄となり，地質調査所に変った（地質調査所百年史編集委員会編，1982b）。この日が地調創立の日である。和田維四郎が所長兼農商務省御用掛権少書記官（奏任官で月給100円）に就任した（今井，1963a）。処務規定には，「分析は職員が採取した物を優先する」と書かれていて，これはコルシエルト分析掛長が行っていた依頼分析を制限する内容（地質調査所百年史編集委員会編，1982b）。「掛長は調査官（ナウマン）の指揮・命令を遵守せよ」との一文も有った。ナウマンと，彼の不在中に採用されたコルシエルトの関係は悪化していたらしい。東大ではブラウンスが帰独し，5月に後任のカール・ゴツチェ（Carl Christian Gottsche）が着任（坪井，1953）。8月，富士谷孝雄（1881年東大地質学科卒）が地質調査所から戻って初の地質学科助教授に就任し，東京山林学校嘱託も併任した。原田豊吉は初夏にベルリン大学から博士号を取得していて，秋からウィーン地質調査所に勤務した（今井，1963b）。

1883年（明治16年）4月，最後の文部卿（1885年末から文部大臣）大木喬任は，東京大学での授業を英語から日本語に変えると共に，独逸の学術を教える様，三條實美太政大臣に上申した（矢代，2006，p. 33）。1881年（明治14年）9月から理学部では学科や専攻に関係なくドイツ語を第二外国語とするよう変わっていて（坪井，1953），やはり1881年に独逸学協会が（和田も会員），1883年10月には独逸学協会学校（独協中学の前身）が麴町五番町に設立されて，英学から独逸学への転換が叫ばれていた。東大が創立された1877年には英・米18人（医学部0で理学部9人，他は法文学部），独逸・<sup>オーストリー</sup> 15人（13人が医学部，2人は理学部地質学及び採鉱冶金学科）の外国人教官が居たが，1883年には英米5人，独逸10人（医学部，理学部共に4人で地質学科，採鉱冶金学科各1人）に逆転すると共に，全体に半減していた。

1883年7月，菊池安が地質学科を卒業すると同時に助



第2図 原田豊吉（『地質調査所百年史』より転載）。

教授に成って富士谷に代わった（坪井，1953）。11月，原田豊吉（23歳，第2図）が帰国し，和田所長と同じ農商務省御用掛権少書記官として地質調査所に入所した（今井，1963b）。科学を論じる言葉が英語からドイツ語に変わる中，絶妙のタイミングでの帰国だった。原田は日本語を殆ど忘れていて，和田に助けられながら勤め，和田は原田から翌年の留学に関する助言を得たらしい。この年，文官恩給令が出され，官吏（雇いを除く）は在職15年で恩給（年金）をもらえる事が決まった。

1884年（明治17年）1月，原田は文部省御用掛東大勤務を併任した（今井，1963b）。ゴツチェは3月に東大を満期解雇され，4月から原田が初の日本人教授と成って地質学を講義する。2月に和田維四郎（28歳）は1年半の地質調査事業視察と鉱物学研究のために渡独していた（今井，1963a；今井，1972）。半年後の8月に陸軍省留学生の森林太郎（鴈外）等10人はメサジュリ・マリティムのメンザレーで横濱を発ち，香港で同じ会社の揚子江号に乗り換え，出港から40～50日でマルセイユに到着（中井，1999）。ここから二手に別れて汽車に乗り，パリもしくはシュトラスブルグ経由で4日程をかけて10月にベルリンに着いている。

和田（28歳）は，2人の第7回文部省留学生，前年に渡独していた中澤岩太（26歳，応用化学科準助教授）と，この年，ロンドンから移った藤澤利喜太郎（22歳，数学物理学及び星学科1期卒で物理学専攻ながら数学専攻が居なかったため，数学科準助教授）と同じ下宿に住んで，ベルリン大学でウェブスキー（Christian Friedrich Martin Websky）に師事した（今井，1963a）。下宿選びは留学生には極めて重要で，伝手を頼って，行く先の町に居る日本人を探すのが普通。和田は2人の留学生に比べて金持ちで，藤澤達は支払係さん（Herr Rate）と呼んで飲食代の支払

をお願いしたと云う（井上編，1922）。

1884年5月、小藤文次郎がライプツィヒ大学から哲学博士号を得て、半年遅れで帰国し、文部省御用掛東大勤務（年俸1200円）兼地質調査所嘱託（年俸150円）と成った（萩原，1890a；坪井，1953）。日本では博士号を得る事は出来ないから重要な称号である。文部省御用掛としての年俸は、私費留学してイェール大学動物学科を卒業し、1881年にイギリス経由で帰国して同じ職に就き、動物学を教えた箕作佳吉と同じ（萩原，1890b）。少なからぬ地質学者を生む東大動物学科の初の日本人教授も箕作ひんぼ阮甫の孫（菊池大麓の弟）だった。コルシェルトは雇用が終了し、勲5等雙光旭日章を叙勲して1884年10月に離日（安藤，1982）。12月にナウマンの雇用も終了し、半年延長された（地質調査所百年史編集委員会編，1982b）。

1885年（明治18年）6月、ナウマンは天皇に謁見して勲4等を叙勲し、7月に離日した（今井，1963c）。同7月、和田は病気のため、9月末の第3回万国地質学会議参加を取り止めて帰国（地質調査所百年史編集委員会編，1982b）。2人はどこかですれ違ったはずである。ナウマンはベルリンでの地質学会議に参加して『日本列島の構造と起源について（Über den Bau und die Entstehung japanischen Inseln）』という論文を発表し、さらに同名の著書を出版してフォッサ・マグナ説を提案する（今井，1963c）。

10月、和田は東大教授併任と成り、小藤（地質学）、和田（鉱物学）、原田（古生物学）の3人体制が誕生（坪井，1953）。やっと地質学科はそれらしく成ったが、小藤は御用掛でまだ教授ではなく、教授2人は併任である。9月に地質学科は動物学科や植物学科と共に神田錦町から本郷に移り、医学部本館近くの「青長屋」に入っていた。病棟が建つまで臨時病棟として使われた、青ペンキ塗りの木造平屋で、現在の東大薬学部の西に在り、南に向いていて（本郷通りは赤門から現在の農学部へと南から北に進む）、東の植物と西の動物の間が地質学科。東西82メートル、南北10メートルと狭く、廊下にも机を並べて学生実験場と称して使った。小藤が国費で買って持ち帰っていたであろうドイツ製偏光顕微鏡も置かれたに違いない。

採鉱冶金学科でも4月からいわやりゆうたろう巖谷立太郎（28歳）が教授（年俸1500円）に成っていて（萩原，1890c）、12月にネットーは満期解雇され、岩佐巖もこの年に住友の工師（技師）に成るために辞職していた（新居浜市，2009）。山根製錬所を造って愛媛県新居浜の別子銅山の副産物から銑鉄の製錬を試みるが、採算が取れず、住友からも去る事に成る。

巖谷は近江水口藩貢進生として大学南校に入りドイツ語を選択。東京開成学校の時に化学校に移ったが、東大創立直後の5月に中退して私費留学し、フライベルク鉱山学校を1880年に卒業していた（萩原，1890c）。小藤と同期の渡邊わたるもフライベルク鉱山学校への第6回文部省派遣留学から11月に帰国して文部省御用掛東大勤務と成る（花房・山本編，1892a）。

1885年12月、工部省が廃止された。京橋区木挽町（銀座）の旧工部省電信局に逓信省が発足して電信局と灯台局、さらには農商務省から郵便を扱う駅通局を吸収。工部省の職務の大半は逓信省に引き継がれたが、鉱山関係は農商務省に、鉄道事業は内閣に、工部大学校は文部省に移った。工部大学校は、イギリス人教官多数を雇用してヘンリー・ダイアー教頭（Henry Dyer）の構想で東大創立の3ヶ月前に始まった学校で、ツリーッヒのスイス連邦工科大学に倣ったと云われる（三好，1975；和田，2011）。

同12月、日本人の主導と成った地質調査所は地質局に格上げされ、掛は課に昇格した（地質調査所百年史編集委員会編，1982b）。和田維四郎（29歳）は局長心得で、原田豊吉（24歳）が和田を補佐する次長心得、高山甚太郎（29歳）が分析課長心得に就任した。翌1886年（明治19年）2月、和田は地質局長（月給140円）、原田は次長に就任する。分析課は地質局から総務局へ移り、高峰讓吉（31歳）が工務局から移って高山の代わりに課長に就任した。高峰は工部大学校化学科1期卒で工部省の派遣でイギリスに2年留学した後、農商務省に移動していた。5月、地質局は麴町区道三町に移転する（第3図）。

元東校留学生、長井長義はドイツで製薬化学を修得し、帰国して東大教授に成りながらも、1885年の内閣制度の導入に際して官民の併任が禁じられたため、東大を辞して技師長として大日本製薬に残っていたが、地質局の終わりから分析課顧問と成り、高峰課長の就任後も2年余年俸200円の顧問を務めた（佐藤，1983）。長井が漢方薬、まほう麻黄から抽出したエフェドリンを結晶化したのはこの頃で（山下，1963）、分析課で行ったのではないと思われる。長井は結局1893年（明治26年）に大日本製薬を辞めて帝国大学医科大学製薬学科第三講座（薬化学）教授と成るから大日本製薬の設立当初の研究環境は限られていたのだろう。

ここで中島謙造と奈佐忠行を介して技師・技手制の導入を見ておこう。中島は丹波国亀岡（京都府亀岡市）に生まれ、大阪で学んだ後、東大予備門を経て1882年（明治15年）に東大地質学科を卒業（地質学雑誌，1913）。農商務省御用掛地質調査所事務取扱と成り、翌1883年12月、農




第3図 麴町区道三町時代の職員（地質調査所創立80周年を記念する『懐古録』より転載）。マックス・フェスカ（Max Fesca）が来日して土性掛長と成ったのが1882年11月、和田が洋行するのは1884年2月だが、コルシエルトもナウマンも写っていないので和田が帰国した1885年7月以降の写真と思われる。原田豊吉が写っていないのは、彼が結核を発病した後だったからだろうか？ フェスカ以外は全員、日本人。前列8人、中列8人、後列13人と規定すると、前列左から神足勝記（地形）、×、×、×、×、鈴木敏（地質）、×、×、中列左から×、×、高山甚太郎（分析）、×、和田維四郎、×、×、×、後列左から中島謙造、×、×、×、×、恒藤規隆（土性）、×、巨智部忠承（地質）、フェスカ（土性）、×、×、三浦宗次郎（1884年東大地質学科卒）、×。フェスカは駒場農学校（後、東京農林学校）教授も併任していた。

農商務省2等属（当時の2等属は月給50円以上）。1884年7月に1等属（月給60円以上）と成り、1885年12月の地質局への改組に際し（原文では7月に成っているが間違い）地質課長心得。1886年（明治19年）3月、農商務省1等技手と成り、1887年（明治20年）11月に地質課長に成った。課長でも技師ではなく、1888年9月に技師試補と成り、1889年12月に農商務省4等技師兼地質調査所4等技師に変わった。一方、奈佐は江戸下谷二長町に生まれ、1875年に東京英語学校に入り1877年に東大予備門に入学（原文では76年、78年に成っているが間違い；浅井、1934）。1881年（明治14年）に東大地質学科に進み、1885年に卒業。2年間、福岡中学で教えた後、1887年（明治20年）に農商務省技手と成り、地質局に勤務。1888年に技師補、1889年に技師に昇格した。2人の経歴から考えて、属制に代わって技手・技師制が導入されたのは地質局が出来た翌1886年3月頃と考えられる。技師は奏任官と呼ばれる高等官で、高等文官試験に合格して一定期間以上然るべき職に就いた者（一般的な文官）に相当。特殊な学術技芸を有する文官（武官と対比）である。技手は高等官の下の判任官で、「ぎしゅ」ではなく「ぎて」。この制度は第二次世界大戦後まで続く。

1886年、原田豊吉は、ドイツ人商人ミヒャエル・ベア

（Michael Bär）と日本人妻の間に生まれた娘、照子と結婚した（今井、1963b）。原田にとって一番幸せな時だったのではないと思われる。ナウマンは日本では「教授以上」でも、ドイツに帰れば私講師（Privatdozent）に過ぎなかった（山下、1992）。今井（1963c）や上野（1968a）は曖昧に助教授と書いているが、そうではない。1886年からミュンスター大学に移る。私講師とは、大学から講義する権利だけを与えられた職で、講義を選んで聴講する学生から講義代をもらう。人気が無ければ収入はゼロ。現在の博士研究員（ポスドク）の起源と云われる。「教授以上」からの転落は堪えたらしく、ナウマンは反日的に成った。1886年3月、ドレスデン東亜博物学・民俗学協会で講演した際に、日本人の無知、無能ぶりを嘲笑したのに対し、森林太郎は彼と論戦し、かつ新聞に反論を投稿した（上野、1968a；山下、1992；中井、1999）。

同3月、東京大学は帝国大学に改組された（東京帝国大学編、1932）。理学部や医学部は理科大学、医科大学に変わり（分科大学制）、分科大学ごとに教授会が誕生。東大工芸学部と工部大学校を統合して、工科大学が生まれた。理科大学・学長と成り、工科大学の学長を代行したのは菊池大麓。理科大学は3年制で、物理学科には地震学を教える教授職が出来、関谷清景（31歳）が就任した（萩原、



第4図 東京医学校時代から使われた時計台校舎（ウィキペディア [http://ja.wikipedia.org/wiki/ファイル:University\\_of\\_Tokyo\\_Before\\_1902.jpg](http://ja.wikipedia.org/wiki/ファイル:University_of_Tokyo_Before_1902.jpg) から転載; 2014/10/10 確認）。帝国大学医科大学に成ってから絵で、正面に鉄門が見える。

1982)。関谷は第2回文部省留学生として渡英しロンドン大学ユニヴァーシティ・カレッジで工学を学ぶ内に結核が悪化して帰国。神戸師範学校で理化学を教えた後、横濱地震を契機に地震学実験所を作ったアルフレッド・ユーイング機械工学教授（James Alfred Ewing）の下で地震を研究していた。地質学科でも小藤文次郎が教授に就任し、教授は原田、和田と3人で、菊池安が助教授。小藤は藍閃石や紅簾石、紅簾片岩、結晶片岩などの研究論文を『ロンドン地質学会紀要』（Proceedings of the Geological Society of London）に発表して行く。工科大学採鉱冶金学科では巖谷立太郎と渡邊渡が教授（萩原，1890c；花房・山本編，1892a）。工部大学からミルン講師（John Milne，フライベルク鉱山学校卒，給料は高いものの外国人講師で、帝大に外国人教授は居なかった）が合流し（上野，1968b），1889年（明治22年）に野呂景義・農商務省鉱山局技師（35歳）が3人目の教授を併任する（花房・山本編，1892b）。帝大全体の長は総長と呼ばれ，分科大学を代表する教授の集まり，評議会も出来た。

帝大生用の制服・制帽（角帽）も決まったが，学生には白い夏服を買う余裕は無く，天皇が出席される夏の卒業式でも暑苦しい黒服を着用した。角帽は前後左右に角が有る四角形に日除けを付けた物で，昭和後期の大学紛争の頃まで愛用される。靴の着用も決まったが，普段は袴に下駄，角帽姿で，ノートやペン，インクを風呂敷で包んで抱えた。東大の消滅と共に予備門は予科3年本科2年の第一高等中学に変わり，翌年に第二（仙台），第三（大阪），第四（金沢），第五（熊本）の高等中学が新設される。第一高等中学は1889年（明治22年）に神田から帝大の北隣，弥生町向ヶ丘の水戸藩中屋敷跡（現在，東大農学部が有る所）に移転。

府県の5年制尋常中学が整備された1894年（明治27年），全国の高等中学は3年制の高等学校に変わり，小学校から大学まで選抜制度が繋がる。教育とは立身出世の手段であると共に国家に必要な人材を選び出す機構だった。

帝大は博士号を授与する事に成ったが，授与者は被授与者と同等の資格が必要と決まり，帝大評議会の投票を経て1887年（明治20年）に5分野（医・理・工・文・法）のそれぞれに5名ずつ2回，計50名に博士号が授与された（国立国会図書館，2013）。理学博士第1回は菊池大麓（南校留学生），矢田部良吉（南校留学生），山川健次郎（開拓使留学生），長井長義（東校留学生），伊藤圭介（小石川植物園の整備に貢献した尾張徳川藩出身の本草学者，シーボルトの弟子），第2回は松井直吉（応用化学，第1回文部省留学生），櫻井錠二（化学，第2回文部省留学生），寺尾寿（星学，第3回文部省留学生），小藤文次郎（地質学，第4回文部省留学生），箕作佳吉（動物学，私費留学）だった。

1888年（明治21年），原田豊吉は『日本列島の地質構造論』というドイツ語著書を書いて，ナウマンの言うフォッサ・マグナは標準的な地溝の特徴を満たしておらず，富士火山帯に沿って支那地塊（西南日本）と樺太地塊（東北日本）が衝突して出来た痕跡であると論じた（今井，1963b）。後のプレートテクトニクス理論によるとフォッサ・マグナの西縁断層（糸魚川-静岡構造線）は北米プレートとユーラシアプレートの境界であり（新妻，1985など），地表で観察される日本列島の地質が両半分異なるというのは的を得ているように思える。地質局と帝大を併任していたからこそ，こういう考察が出来たのだろう。

この年12月，地質学科と動物学科は，青長屋から北東の旧東京医学校本館（通称，時計台，第4図）に移った（坪井，1953）。二階建て偽洋風で，瓦屋根の上に立つ時計の付いた大きな塔が特徴的。帝国大学に成ってからも医科大学本館として使われていたのだが，新校舎群が建ち始めていた。時計台には医科大学の一部も残っていて，植物学科が移るのは遅れる。小石川植物園に行けば今もこの建物を見る事が出来るが，1911年（明治44年）に赤門脇に移築された時に解体され，時計台は小さく成り，時計は無く成っていて，窓の数を数えると横幅も小ぶりで，屋根の形も同じではない。時計台は南を向いていて，前には鉄製の門（今に続く東大医学部の象徴）が有った。

## 文 献

安藤 厚（1982）地質調査所における化学分析の歩み

- 100年. 地質ニュース, no. 337, 140-145.
- 浅井郁太郎 (1934) 奈佐忠行君略傳. 地質学雑誌, 41, no. 492, i.
- エルウィン・ベルツ (1979) ベルツの日記 (上). 岩波文庫, 東京, 374p.
- 地質調査所百年史編集委員会編 (1982a) 地質調査所百年史 I 地質調査所ができるまで (~明治15年). 地質調査所百年史編集委員会, 茨城県谷田部町, 1-14.
- 地質調査所百年史編集委員会編 (1982b) 地質調査所百年史 II 自立した地質調査所 (明治15年~38年). 地質調査所百年史編集委員会, 茨城県谷田部町, 15-130.
- 地質学雑誌 (1913) 理学博士中島謙造君逝く. 地質学雑誌, 20, no. 232, 26-32.
- 萩原尊禮 (1982) 地震学百年. 東京大学出版会, 東京, 233p.
- 萩原善太郎 (1890a) 理学博士小藤文次郎君小傳. 帝國博士列傳, 敬業社, 東京, 175-178.
- 萩原善太郎 (1890b) 理学博士箕作佳吉君小傳. 帝國博士列傳, 敬業社, 東京, 192-195.
- 萩原善太郎 (1890c) 理学博士巖谷立太郎君小傳. 帝國博士列傳, 敬業社, 東京, 167-169.
- 花房吉太郎・山本源太編 (1892a) 工学博士渡邊渡君. 日本博士全傳, 博文館, 東京, 335-339.
- 花房吉太郎・山本源太編 (1892b) 工学博士野呂景義君. 日本博士全傳, 博文館, 東京, 348-350.
- 今井 功 (1963a) 地質調査事業の先覚者たち 地質調査所を築いた人—和田維四郎—. 地質ニュース, no. 105, 30-35.
- 今井 功 (1963b) 地質調査事業の先覚者たち (3) 最初の若き指導者—原田豊吉—. 地質ニュース, no. 109, 30-34.
- 今井 功 (1963c) 地質調査事業の先覚者たち (2) 日本地質学の創始者—ナウマン—. 地質ニュース, no. 107, 25-29.
- 今井 功 (1965) 地質調査事業の先覚者たち (7) 小藤文次郎. 地質ニュース, no. 135, 13-23.
- 今井 功 (1972) 和田維四郎年譜. 地質ニュース, no. 213, 48-35.
- 井上禧之助編 (1922) 和田先生追悼会記事. 地質調査所記念会, 東京, 76p.
- 鴨居 武編 (1932) 工学博士 高松豊吉伝. 化学工業時報社, 東京, 507p.
- 国立国会図書館 (2013) レファレンス協同データベース, [http://crd.ndl.go.jp/reference/modules/d3ndlcrdentry/index.php?page=ref\\_view&id=1000136952](http://crd.ndl.go.jp/reference/modules/d3ndlcrdentry/index.php?page=ref_view&id=1000136952) (2014/10/10確認)
- 三好信治 (1975) 工部大学校都検 ヘンリー・ダイアー考. 教育学研究, 43, no. 1, 1-12.
- 中井義幸 (1999) 鷗外留学始末. 岩波書店, 東京, 360p.
- 新居浜市 (2009) 新たな登録有形文化財 (2) 旧山根製錬所煙突, [http://www.city.niihama.lg.jp/soshiki/detail.php?lif\\_id=11898](http://www.city.niihama.lg.jp/soshiki/detail.php?lif_id=11898) (2014/10/10 確認)
- 新妻信明 (1985) 変動している日本列島—新第三紀テクトニクスとプレート沈み込み. 科学, 55, 53-61.
- 野村 茂 (2003) 北里柴三郎と緒方正規. 熊日出版, 熊本, 220p.
- 佐藤博之 (1983) 先人を偲ぶ (2). 地質ニュース, no. 347, 28-44.
- 田中 彰 (2002) 岩倉使節団『米欧回覧実記』. 岩波現代文庫, 岩波書店, 東京, 269p.
- 東京大学百年史編集委員会編 (1987) 東京大学百年史部局史二. 東京大学出版会, 東京, 1210p.
- 東京帝国大学編 (1932) 東京帝国大学五十年史 (上). 東京帝国大学, 東京, 1429p.
- 坪井誠太郎 (1953) 東京大学地質学教室. 日本地質学会史, 日本地質学会, 東京, 87-92.
- 上野益三 (1968a) エドムンド・ナウマン. お雇い外国人 3 自然科学, 鹿島研究所出版社, 東京, 137-160.
- 上野益三 (1968b) ジョン・ミルン. お雇い外国人 3 自然科学, 鹿島研究所出版社, 東京, 161-184.
- 和田正法 (2011) 工部大学校創設再考. 科学史研究 第II期, 50, no. 258, 86-96.
- 山下愛子 (1963) 長井長義についての一考察 エフェドリン研究について. 科学史研究, no. 76, 156-163.
- 山下 昇 (1992) ナウマン博士ゆかりのひとと所をたずねて II. ミュンヘン. 地質ニュース, no. 451, 48-56.
- 矢代 梓 (2006) 年表で読む二十世紀思想史. 講談社学術文庫, 東京, 272p.
- 
- SUZUKI Masashi (2015) Tracts of Japanese geology (3) Toyokichi Harada, the star of College of Science, Imperial University, and Bureau of Geology, Ministry of Agriculture and Commerce.

(受付:2014年10月10日)

# 水文環境図「熊本地域」

井川怜欧<sup>1)</sup>

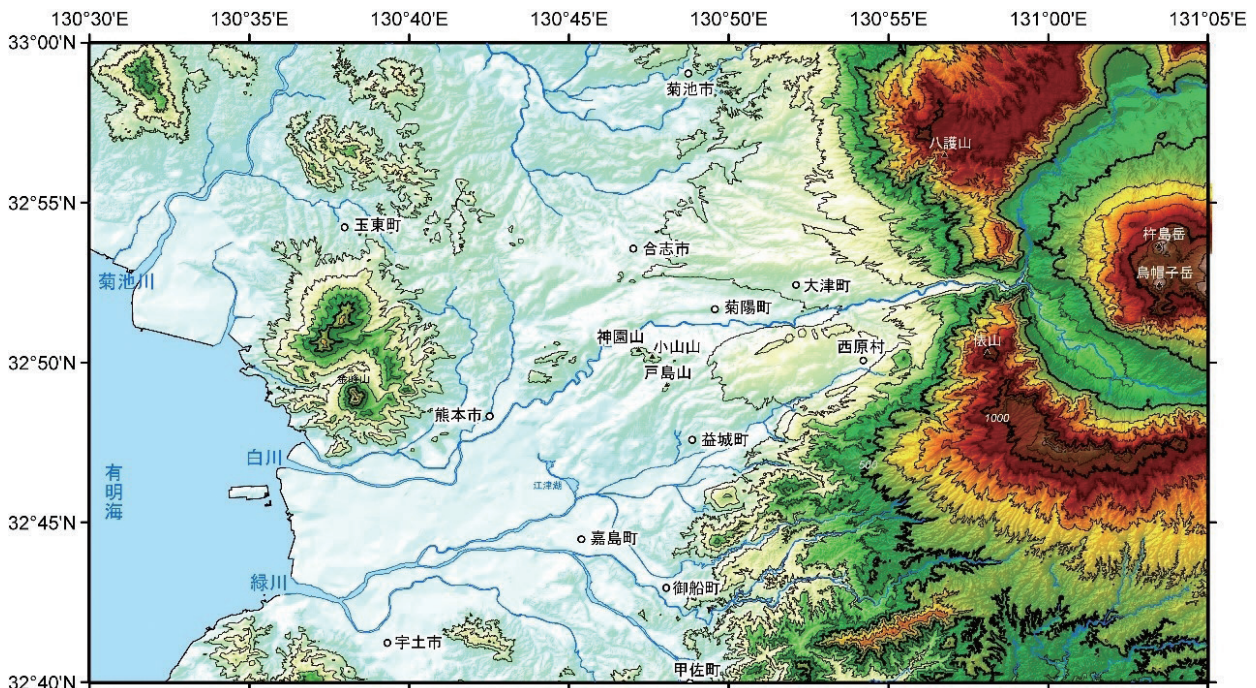
## 1. はじめに

2014年3月、「水循環基本法」が議員立法として可決された。このことは日本の水資源管理における大きな分岐点である。この法律の制定により、これまで個々に管理されていた地表水と地下水が総括的に管理されるようになったことは日本の水資源管理における大転換である。またこの法律により、これまで民法上において個人の財産とされてきた地下水が“公的”財産とみなされることとなり、自治体などの公的機関では水資源管理における流域単位での地下水情報の把握は必要不可欠となる。現在、国連では“国境を越えて存在する帯水層（越境帯水層）の管理「Transboundary aquifer management」”が大きなテーマとなっており、関係国共通の公的資源である地下水の管理における難しさが大きな課題となっている。この越境地下水保全活動において、今回の水文環境図の対象地域である熊本地域の取り組みは、国連の2013年最優秀賞を受賞し、世界的に認められている（田中，2014）。

熊本地域（第1図）は11市町村からなり、生活用水のほぼ100%を地下水に依存する全国でも稀有な地域である。本地域では全国に先駆けて同じ地下水盆地を共有する自治体が地下水を“公的資源”，すなわち“公共水（public water）”として取り扱い、2008年に策定された越境帯水層管理にもとづく「地下水保全条例」をもとに県と協力して流域単位での地下水管理を実行している。水文環境図は過去の水文地質図ではなされていなかった平野や盆地といった流域単位で地下水データを編集しており、さらに電子媒体のため過去の水質や水理水頭のデータ等を現在のものと容易に比較できる利点がある（町田ほか，2010）。本稿では収録データの一部を用いて熊本地域の地下水特性を紹介する。

## 2. 水文地質環境

熊本地域は、阿蘇外輪山西麓から熊本平野およびその周囲の台地の総称であり、総面積は1,041 km<sup>2</sup>である。本地



第1図 熊本地域の全景（国土地理院 基盤地図情報データより作成 世界測地系 平面直角座標Ⅱ系）。

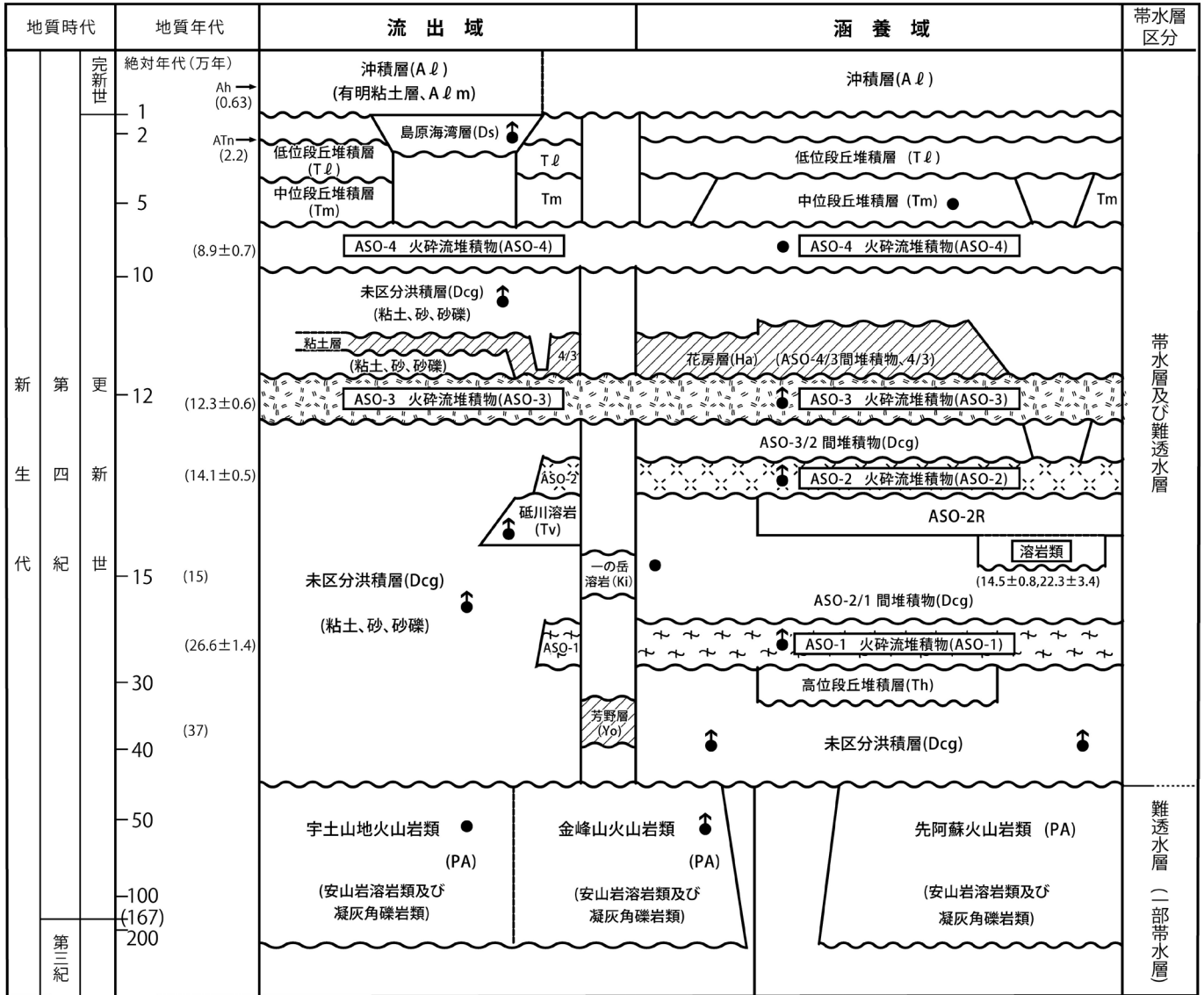
1) 産総研 地図資源環境研究部門

キーワード：水循環，地下水流動，地下水管理，地下水保全，地下水汚染



第1表 熊本地域の地質層序表（熊本県・熊本市（1995）を一部修正）.

熊本地域地質層序総括表



域は、周辺を阿蘇外輪山西麓<sup>みふね</sup>、御船山地、木原山、宇土半島<sup>きんぼうざん</sup>、金峰山の山塊が基盤岩として取り囲み、600 km<sup>2</sup>におよぶ巨大な地下水盆を形成している。本地域の降水量は日本の全国平均（1717.5 mm/年）と比較して高く、熊本市で1985.8 mm、阿蘇市で3206.2 mmである（いずれも平年値：1981～2010年、気象庁データ）。熊本県ほか（2008）によると、熊本地域に降る雨の1/3に当たる約6億4000万m<sup>3</sup>/年が地下水として涵養されている。熊本・阿蘇ともに降水量の約40%が6月・7月にもたらされ、これが内陸性気候の要因となっていると考えられる。熊本地域では北西～西部および南東部には変成岩類が、南部には中・古生代の堆積岩が主に第四紀層の基盤岩として分布し、山地・

丘陵地を形成している。一方で阿蘇外輪山、金峰山および宇土山地などでは、新生代になって噴出した安山岩質の溶岩や凝灰角礫岩からなる火山岩類が分布している。外輪山の主体をなす火山岩類は、阿蘇カルデラ形成以前の活動のもので、総称して先阿蘇火山岩類と呼ばれる。その後の阿蘇カルデラの形成に関与した噴出物は「阿蘇火砕流堆積物」と呼ばれる（熊本県地質調査業協会、2003）。

第四紀層の主な構成地層となっている阿蘇火砕流堆積物は、噴出時期の違いにより大きく4つに区分され、堆積時期の古いものから順にAso-1、Aso-2、Aso-3、Aso-4と称されている（第1表）。これらの地層は、熊本地域における有力な帯水層を構成している。第一帯水層は、花房層や

布田層等の Aso-4/3 間堆積物を不透水基盤として存在している基盤より上位の Aso-4 や段丘堆積層等で構成されている。第二帯水層は、変成岩類、中・古生層、金峰山火山岩類および先阿蘇火山岩類を不透水基盤として存在している。本帯水層は、Aso-1, Aso-2, Aso-3 の阿蘇火砕流堆積物と、砥川溶岩に代表される各火砕流間の溶岩類で構成され、熊本地域の主要な帯水層となっており、江津湖に代表される湧水群へ地下水を供給するほか、水道用水源の主な取水対象層となっている。

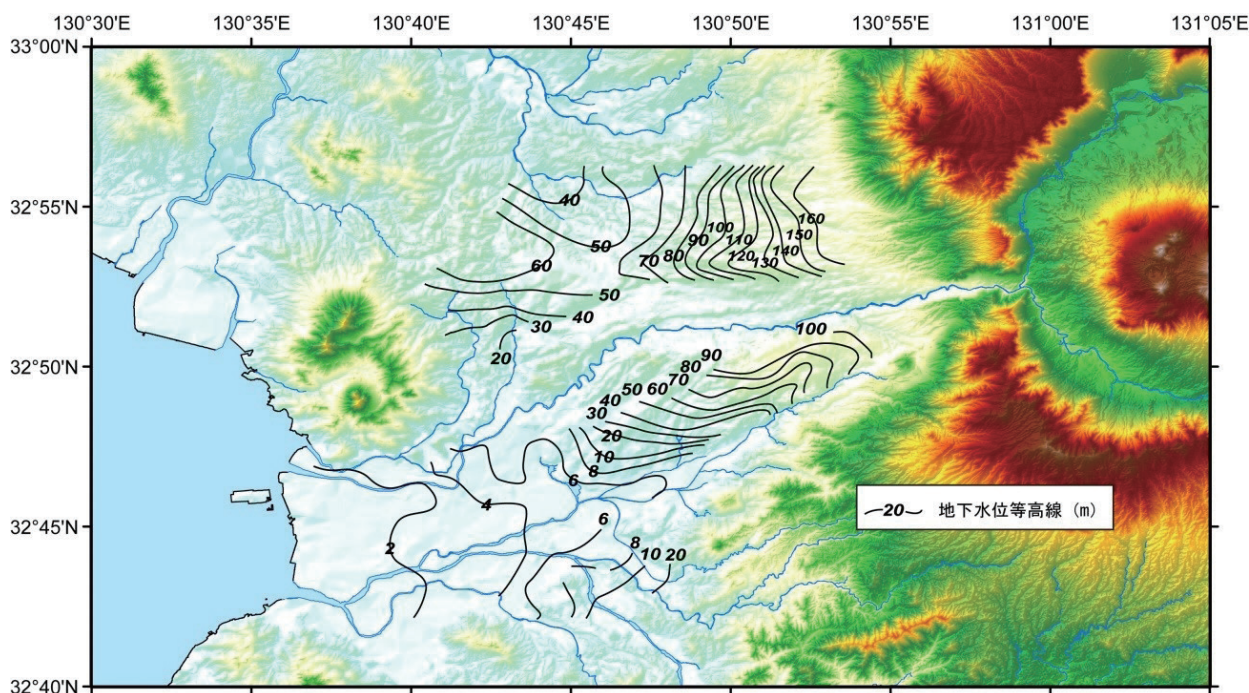
### 3. 構成および作成手法

水文環境図の構成内容は「水文環境図の編集指針：町田ほか、2010」に基づき決定されている。熊本地域では表層地質図や土地利用図などの基図のほかに、地下水調査地点ならびに各種水文データの空間分布図が収録されている。本図では、過去から現在に至る複数の年代の水文地質データを収録しており、それらのデータを最大で5つまで重ね合わせることが可能である。現在のデータについては、2009年～2011年の間に産総研と熊本大学が共同で集めたものが掲載されている。また今回は、熊本県からの要望に応える形で、熱交換量分布図を新たに加えた。井戸の情報ならびに分析項目については、本図に収録されている「井戸情報・水質データ一覧」を参照いただきたい。

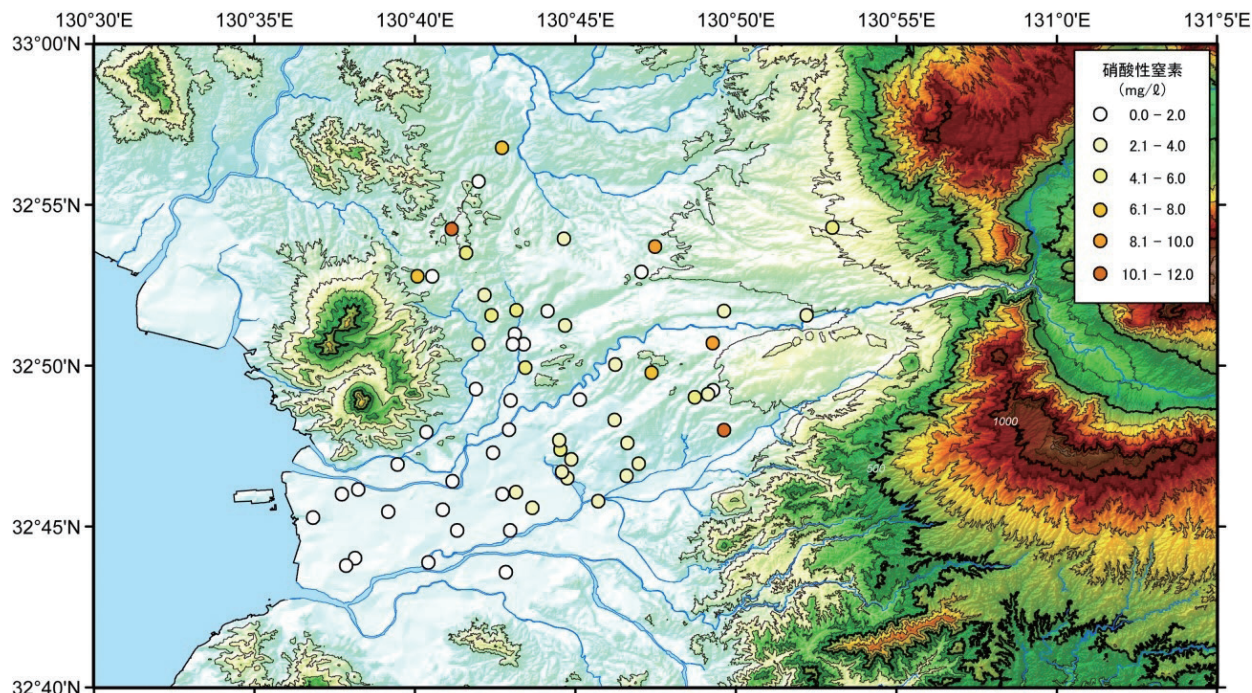
## 4. 熊本地域における地下水特性

### 4.1 地下水面

熊本地域では水田灌漑が始まる前の最も地下水位が低下する5月～6月を渇水期、水田灌漑や夏期の降水の浸透により最も水位が上昇する10月を豊水期と定義し、2つの時期で地下水調査が行われてきた(熊本県・熊本市, 1986; 熊本県・熊本市, 1995)。過去の調査においては、地下水の流動方向に関しては季節による違いは見られず、豊水期には渇水期と比較して平野部で数十 cm、植木台地や菊池台地で1～2 m 程度地下水位の上昇が見られた。また、地下水位は季節に係らず阿蘇外輪山の西側の白川の両岸で最も高く、白川右岸で地下水は東から西に向かって流動し、植木台地部で南と北に向かう流動に分かれる。白川左岸では、地下水は東から西、あるいは北東より南西に向かって流動し、江津湖周辺で、緑川水系で涵養された地下水と合流し、熊本平野を東から西に向かって流れる(第2図参照)。第二帯水層も第一帯水層と同様に地下水の流動方向に関しては季節による違いは見られないが、地下水位は全流域で豊水期に上昇する。白川中流域において地下水位コンターの間隔が広がる地域、通称“地下水プール”においては両季節間で10 m 程度の水位変動が確認された。産総研と熊本大学が行った地下水調査においても、過去の調査結果と大きな違いは見られず、白川中流域における地下水プールから大きく南西に向かう地下水流動の存在が確認された。



第2図 1993年6月の第一帯水層の地下水位等高線図。



第3図 現況の第二帯水層地下水の硝酸性窒素の平面分布図 (単位: mg/L)。

#### 4. 2 硝酸性窒素

硝酸性窒素は、主に畑への施肥や家畜のし尿などから地下水中に付加されるため、おもに農耕地で大きな値を示す傾向がある。また、一定以上に摂取した場合、主に乳児を中心として血液の酸素運搬能力が失われ酸欠になる「メトヘモグロビン血症」を引き起こすことが明らかになっており、WHOや厚生労働省により引用基準が設けられている。地下水涵養域に農耕地をもち、生活用水のほぼ全てを地下水に依存している熊本地域では、硝酸性窒素について特に注意を払っている。川越ほか(2009)は熊本市内21カ所の水道水源井(計81本)から採取した飲用水の水質分析結果をクラスター分析することにより11のグループに分類し、水源井の位置と地下水流動系の関係を示した。その中で一部の地域に見られる高い $\text{NO}_3^-$ 濃度の存在を指摘している。富家ほか(2011)は、熊本市と市への主な地下水流入域である旧植木町、合志市、大津町、菊陽町、益城町を対象に採水を行い、 $\text{NO}_3^-$ -N汚染の実態把握と、窒素安定同位体比分析およびGIS解析を用いた窒素の負荷要因の特性を行った。その結果、熊本都市域で見られる高い $\text{NO}_3^-$ -Nの要因は、菊陽町から合志市における家畜排泄物や施肥などの有機態窒素であると結論付けている。

本図における硝酸性窒素の濃度分布(第3図)では、過去の研究と同様に、旧植木町(現熊本市北区)や益城町の一部で引用基準(10 mg/L)以上の地下水が見られ、相対的に地下水涵養域である熊本市市街地周辺と熊本地域北部

で高い傾向が見られた。これらの地域の高い硝酸性窒素の要因は、廣畑ほか(1999)や富家ほか(2011)において言及されているハウスおよび露地畑への施肥や家畜排泄物であると考えられる。一方で硝酸性窒素濃度は、流動方向へ向かい減少する。これは流動に伴う濃度希釈と脱窒作用の両方が働いている結果と考えられる。

#### 5. おわりに

本稿では、水文環境図「熊本地域」(産業術総合研究所地質調査総合センター, 2014)の掲載内容の一部を紹介した。上述したように、現在、国内外の地下水をめぐる情勢は大きく変化してきている。今回、地下水管理において世界的にも最先端の取り組みを行っている熊本地域を対象に水文環境図を作成したことは、熊本地域のみならず、他の地域や国の地下水保全および地下水管理に対する将来的方針にも基盤情報として大いに資する成果であったといえる。またこれらの地球化学図の在り方においても重要な意味を持つと考える。

#### 文献

廣畑昌章・小笹康人・松崎達哉・藤田一城・松岡良三・渡部征紀(1999)熊本県U町の硝酸性窒素による地下水汚染機構. 地下水学会誌, 41, 291-306.

- 川越保徳・岩佐康弘・湯之上勉・前田香織・富家和男・柿本竜治（2009）熊本市飲用地下水水質の特徴とおいしい水としての評価に関する考察. 水環境学会誌, 32, no. 7, 383-388.
- 熊本県・熊本市（1986）熊本地域地下水調査報告書. 90p.
- 熊本県・熊本市（1995）熊本地域地下水総合調査報告書. 127p.
- 熊本県・熊本市・菊池市・宇土市・合志市・城南町・富合町・植木町・大津町・菊陽町・西原村・御船町・嘉島町・益城町・甲佐町（2008）熊本地域地下水総合保全管理計画. 5p.
- 熊本県地質調査業協会（2003）熊本市周辺地盤図. 社団法人熊本県地質調査業協会 地盤図編纂委員会編, 143-158.
- 町田 功・伊藤成輝・内田洋平・井川怜欧・丸井敦尚・田口雄作（2010）水文環境図の編集指針—ユーザーが求める情報を提供するために—. 地質調査研究報告, 61, nos. 1-2, 75-83.
- 産業術総合研究所地質調査総合センター（2014）水文環境図No. 7熊本地域. 産業技術総合研究所地質調査総合センター.
- 田中 正（2014）これからの地下水ガバナンス. セミナー「なぜ, 水循環基本法なのか」講演要旨集, 11-16.
- 富家和男・糸満尚貴・松山賢司・柿本竜治・川越保徳（2011）熊本都市域における地下水中硝酸性窒素濃度の現状と地理情報システムおよび窒素安定同位体比分析による窒素不可要因の解明. 水環境学会誌, 34, no. 1, no. 1-9.
- 
- IKAWA Reo（2015）Water Environment Map "Kumamoto area".
- 

（受付：2014年10月17日）

## 書籍紹介

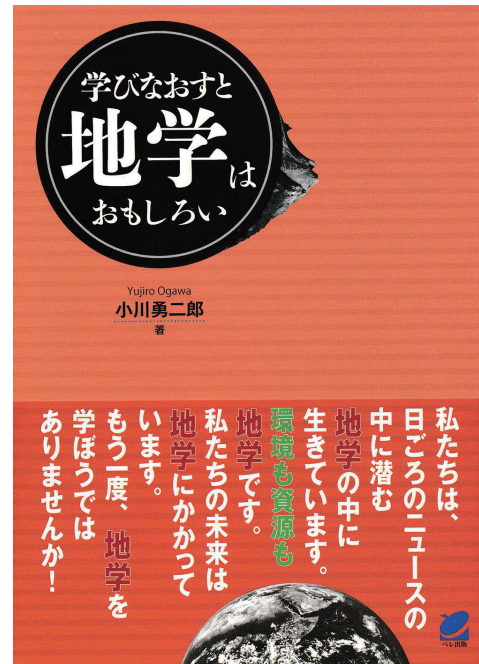
### 学びなおすと地学はおもしろい

小川勇二郎著

(株) ベレ出版  
2010年10月20日, 第1版  
サイズ: 18.8 x 13.2 x 1.6 cm  
白黒版 187 ページ, 並製  
ISBN: 978-4-86064-270-9  
価格 1,620 円

筑波大学名誉教授である小川勇二郎先生は、私の心の中の恩師である。先生と初めてお会いしたのは、1990年頃、私が北海道大学の大学院在籍時であったと記憶している。その当時、小川先生は九州大学に在籍され、四万十帯や秩父帯の付加体およびオフィオリティック・メランジュの変形構造の研究で世界に名を馳せておられた。大学院生時代に日高累層群と呼ばれる付加体らしき時代未詳の地層を暗中模索状態で記載し続けていた私にとって、小川先生の付加体地質学の講義は斬新なものであった。説明がたいへん上手で、終始理路整然とした話し方をされるので、集中して講義を拝聴していた。特に、難しい理論や概念を平易な言葉に置き換えて話すことがとても上手であった。また、私の視線から見て、小川先生は、昔の教室においてなられた権威主義の大先生とは一線を画しており、威張らず、高ぶらず、私のような出来の悪い学生の発するくだらない意見を淡々と頷いて聞いて下さったことを記憶している。その後、小川先生は筑波大学に転出され、私も1997年から工業技術院地質調査所で働くことになったことで、つくば市で再会することになった。ご自宅で開かれるパーティーに度々誘って頂き、時々私の研究に関してクリティカルなアドバイスを頂いてきた。

小川先生が筑波大学退官後の2010年に一般普及書をお書きになられた。本のタイトルは“学びなおすと地学はおもしろい”である。私たちのまわりには地学の話題があふれており、テレビ番組のニュースでも必ず地学に関する話題がある。2011年3月11日東日本大震災以降、注目度が高まった地震や津波、火山噴火、環境問題、資源問題、地球温暖化による異常気象、降雨による斜面崩壊や土石流災害もその例である。NASAのマーズ・パスファインダー計画やJAXAによるはやぶさ計画も地学分野の話題であ



る。このように、私たちの足元には、46億年の悠久の時間が作り上げた大地、大気、海が、宇宙にはきらめく星々が広がっていて、それらの成り立ちを正しく理解することは、地球で生活する上でとても大切なことだと理解出来る。ところが地学という裾野の広い学問は、元を正せば中世の貴族の趣味で始められた博物学が祖となっており、学問としての完成度という観点からは、物理学や化学には見劣りしてしまう。また地学という教科は、高校で習うことはあるものの、とかく地味で、3K（危険、汚い、きつい）で、格好良くないというのが、一般的な見方と言える。

小川先生の本は、我々の生活に関わる自然現象をテーマとし、分かり易くかつかなり高度な理論や概念まで上手く説明している。またその内容も、小川先生の関心の向くままに自由に書かれている印象がある。そのため、13章の章立ても、第1章「人間と地学」に始まり、第2章「流れの地学」、第3章「海水の地学」、第4章「破壊の地学」、第5章「摩擦の地学」、第6章「温泉の地学」、第7章「地震と間隙水圧の地学」、第8章「災害の地学」、第9章「段丘の地学」、第10章「河川の地学」、第11章「泥と砂の地学」、第12章「経度の地学」、第13章「隕石の地学」となっており、章ごとに話題が完結している。

本書を通読すれば俯瞰的に地学をとらえられるである

う。その一方で、章毎にコラムをもうけ、関心を掘り下げる仕掛けがあり、さらに巻末の参考文献から自ら学ぶことも出来るようになっている。この本は東日本大震災の前に書かれたものだが、特に地震のメカニズムについては、第7章や第8章に大変詳しく書かれており、2011年の被災後であっても参考になる個所は大変多いと思う。但し、地学の素養がそれなりにある人であれば、読みやすい本であると思えるだろうが、対象とする読者層がややあいまいであり、個々の専門用語が詳しく解説されていないので、分かりづらく感じる部分が多々あるかもしれない。それを差し引いても、作者の体験に基づく箇所、例えば、大学院生がいともカンタンに再現してしまったサイスマイトの逸話、煎餅の割れ方を用いた応力集中による破壊の解説、日

常に用いるストレスを地質学的に説明したりする比喻等は、誰でも読んでいて小川先生のユニークさを感じられる。

巻頭のはじめにの文章中にも、カルフォルニア大学のエルドリッジ・ムーアズ教授が2008年の万国地質学会議において“Geology underlies everything!”という名言を述べられたことが紹介されているが、それは“すべては地質学（広義では地学全体を指す）を基礎としている”ということの意味するのであろう。この言葉からも、現在の地球全体の環境や資源問題を論じる上で、“地学が重要だ”という認識は徐々にではあるが世界規模で広がってきていると実感している。（産総研 地質情報研究部門 七山 太）

GSJ 地質ニュース編集委員会

委員長 利光誠一  
副委員長 金井 豊  
委員 富島康夫  
丸山 正  
杉原光彦  
中嶋 健  
七山 太  
森尻理恵  
伏島祐一郎  
渡辺真人  
宮内 涉  
菅家亜希子

デザイン  
レイアウト

2月号  
編集担当 吉田清香

事務局

独立行政法人 産業技術総合研究所  
地質標本館

TEL : 029-861-3687

E-mail : g-news-ml@aist.go.jp

<https://www.gsj.jp/publications/gcn/index.html>

GSJ 地質ニュース 第4巻 第2号  
平成27年2月15日 発行

独立行政法人 産業技術総合研究所  
**地質調査総合センター**  
〒305-8567 茨城県つくば市東 1-1-1  
つくば中央第7

本誌掲載記事の無断転載を禁じます。

印刷所 前田印刷株式会社

GSJ Chishitsu News Editorial Board

Chief Editor: Seiichi Toshimitsu  
Deputy Chief Editor: Yutaka Kanai  
Editors: Yasuo Tomishima  
Tadashi Maruyama  
Mituhiko Sugihara  
Takeshi Nakajima  
Futoshi Nanayama  
Rie Morijiri  
Yuichiro Fusejima  
Mahito Watanabe  
Wataru Miyauchi  
Akiko Kanke

Design &  
Layout

editorial  
staff Sayaka Yoshida

Secretariat

National Institute of Advanced Industrial  
Science and Technology  
Geological Survey of Japan  
Geological Museum  
Tel : +81-29-861-3687

E-mail : g-news-ml@aist.go.jp

GSJ Chishitsu News Vol. 4 No. 2  
Feb. 15, 2015

National Institute of Advanced Industrial  
Science and Technology  
**Geological Survey of Japan**  
AIST Tsukuba Central 7, 1-1, Higashi 1-chome  
Tsukuba, Ibaraki 305-8567 Japan

All rights reserved

Maeda Printing Co., Ltd

