

第1回地質写真コンテスト入選および入館者賞作品

<地質標本館>

地質標本館において2003年3月に行いました第1回「地質写真」コンテストの入選作品(1-3頁)および地質標本館の入館者の投票による入館者賞(4頁)の作品を紹介します。なお、写真の説明は本文(43-44頁)の表にあります。また、今回のコンテストでグランプリを受賞した作品は、本号の表紙としました。※()内は応募時点での所属です。



インドネシア・スラウェシ島の赤い砂。須藤定久(地圏資源環境研究部門)。



南極ドライバレー。倉沢 一(元地質調査所)南極ビクトリアランド。



海底の繚乱。兼子尚知(地質標本館)静岡県伊東市沖。



うりずん露頭。小松原純子(産総研NEDO養成技術者)沖縄県知念村。



WILD GEOLOGICAL SURVEY (4枚組写真の1枚). 長森英明・古川竜太(地球科学情報研究部門)長野県戸隠村.



地球のしわ-褶曲-. 酒井 彰(地質調査情報部)沖縄県名護市.



アラスカの氷河と断層. 須藤 茂(地球科学情報研究部門)成田-シカゴ間定期便より.



泥火山幼年期. 青木正博(地圏資源環境研究部門)アメリカ・イエローストーン.


温泉と微生物がつくる二酸化マンガン鉱床.
青木正博(地圏資源環境研究部門)北海道足寄町.




四万十帯の日南層群(古第三紀)に見られるフルートキャスト。斎藤 眞(地球科学情報研究部門)宮崎県日南市。



普賢岳と雲仙科学掘削(USDP-2)槽。関口 敦(業務推進部門第7業務室)長崎県深江町大野木場。



ヒメバチの化石。辻野 匠(海洋資源環境研究部門)栃木県塩原町産。




勝浦市ボラの鼻岬の黒滝不整合。徳橋秀一(地圏資源環境研究部門)。

音波探査の航跡。
辻野 匠(海洋資源環境研究部門)オホーツク海, 第二白嶺丸船尾より。



長白山の火口湖，天池（テンチー），石原舜三（産総研特別顧問）中国吉林省。



カッパドキア，兼子尚知（地質標本館）トルコ。



芸術的な地層美(1)，徳橋秀一（地圏資源環境研究部門）千葉県君津市。



アクアマリン（緑柱石の一種），豊 遙秋（地質標本館）パキスタン産。

八剣山の安山岩脈（2枚組写真の1枚），
青木正博（地圏資源環境研究部門）札幌市。