

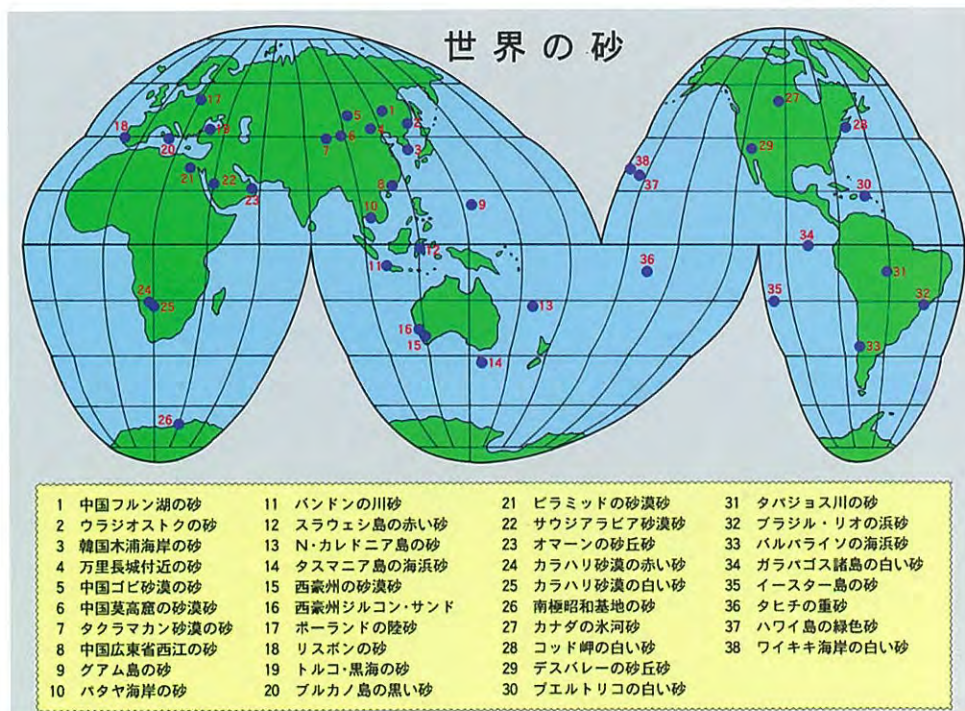
# 砂画像集「世界の砂」

＜須藤 定久・有田 正史・谷田部信郎＞

本画像集作成の経緯：旧地質調査所においては海外地質調査などの際に調査員によって砂が採取された。これらの砂は有田正史のもとに収集・整理されてきた（通称「有田コレクション」）。今回、これらを整理し、約230の砂試料について画像がつくられ、ファイリングされた。

これに最近新たに収集された画像をあわせた約400の画像の内、世界各地産の砂の中から、河川・湖・海岸・海底・砂漠などの代表的な砂、白い砂・黒い砂・緑色の砂などの特徴的な砂を世界各地から網羅するように38点を選定し、砂画像集「世界の砂」とした。

以下に示した画像は、スキャナーにより作成したもので、上下18mm、左右28mmの範囲が示されている。なお、本画像は須藤のホームページ (<http://staff.aist.go.jp/sudo-gsj/>) でもご覧いただけます。



世界の砂採の採取地点（地名は簡略化されており、各画像の説明と異なるものもあります）。




1. 中国・フルン湖の砂



2. ロシア・ウラジオストクの砂



3. 韓国・木浦海岸の砂



4. 中国・万里の長城付近の砂




5. 中国・ゴビ砂漠の砂



6. 中国・莫高窟の砂漠砂



7. 中国・タクラマカン砂漠の砂



8. 中国・広東省西江の砂



9. グアム・リティディアン岬の砂



10. タイ・パタヤ海岸の砂



11. インドネシア・バンドンの川砂



12. インドネシア・スラウェシ島の砂



13. ニューカレドニア島の砂



14. 豪州・タスマニア島の砂



15. 豪州・西オーストラリア砂漠の砂



16. 西豪州のジルコン・サンド



17. ポーランドの陸砂



18. ポルトガル・リスボンの砂



19. トルコ・黒海の砂



20. イタリア・ブルカノ島の砂



21. エジプト・ピラミッド脇の砂漠砂



22. サウジアラビアの砂漠砂



23. オマーンのス丘砂



24. カラハリ砂漠の赤い砂



25. カラハリ砂漠の白い砂




26. 南極昭和基地の砂



27. カナダの氷河砂



28. アメリカ・コッド岬の砂



29. アメリカ・デスパレーの砂



30. プエルトリコの砂




31. アマゾン・タパジヨス川の砂



32. ブラジル・リオ海岸の砂



33. チリ・バルパライソの砂



34. ガラパゴス諸島の白い砂



35. イースター島の砂



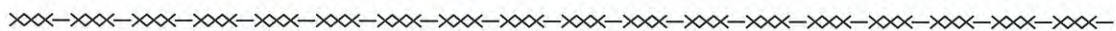
36. タヒチの重砂



37. ハワイ島グリーン・ビーチの砂



38. ハワイ・ワイキキ海岸の砂



(訂正とお詫び) 2003年2月号口絵「日本の砂」で「9. 新潟県新津丘陵の山砂」に別の写真を掲載してしまいました。左が正しい写真です。訂正してお詫びいたします。編集委員会。

9. 新潟県新津丘陵の山砂