

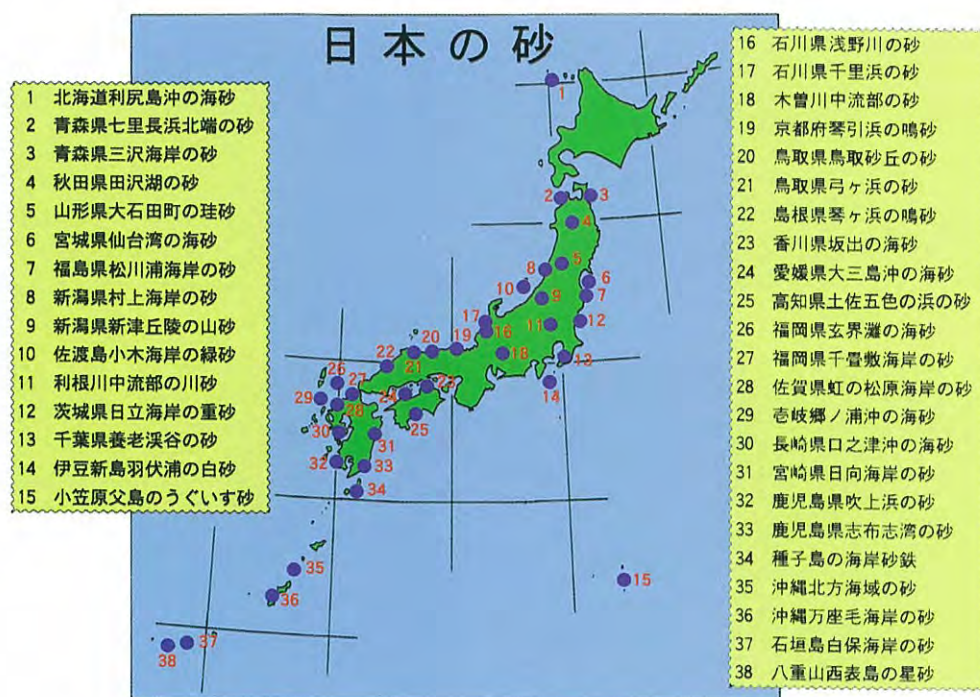
砂画像集「日本の砂」

＜須藤 定久・有田 正史・谷田部信郎＞

本画像集作成の経緯：旧地質調査所においては地質調査などの際に調査員によって砂が採取された。これらの砂は有田正史博士のもとに収集・整理されてきた（通称「有田コレクション」）。今回、これらを整理し、約230の砂試料について画像がつけられ、ファイリングされた。

これに最近新たに収集された画像をあわせた約400の画像の内、日本国内産の砂の中から、河川・湖・海岸・海底の代表的な砂、白い砂・黒い砂・緑色の砂などの特徴的な砂を全国各地から網羅するように38点を選定し、砂画像集「日本の砂」とした。

以下に示した画像は、スキャナーにより作成したもので、上下18mm、左右28mmの範囲が示されている。なお、本画像は須藤のホームページ (<http://staff.aist.go.jp/sudo-gsj/>) でもご覧いただけます。



日本の砂採の採取地点（地名は簡略化されており、各画像の説明と異なるものもあります）。



1. 北海道利尻島沖の海砂



2. 青森県七里長浜北端部の砂



3. 青森県三沢市砂森海岸の砂



4. 秋田県田沢湖の砂



5. 山形県大石田町の珪砂



6. 宮城県仙台湾の海砂



7. 福島県松川浦の砂



8. 新潟県村上市柏尾海岸の砂



9. 新潟県新津丘陵の山砂



10. 佐渡島小木海岸の緑砂



11. 群馬県利根川中流の上武大橋脇の砂



12. 茨城県日立海岸の重砂



13. 千葉県養老溪谷の砂



14. 東京都新島羽伏浦の砂



15. 東京都小笠原父島のうぐいす砂



16. 石川県金沢市浅野川大橋下の砂



17. 石川県千里浜の砂



18. 岐阜県木曾川中流部の砂



19. 京都府琴引浜の鳴砂



20. 鳥取県鳥取砂丘の砂



21. 鳥取県弓ヶ浜の砂



22. 島根県琴ヶ浜の鳴砂



23. 香川県坂出沖の海砂



24. 愛媛県大三島沖の海砂



25. 高知県土佐市五色の浜の砂



26. 福岡県玄界灘の海砂



27. 福岡県若松北海岸千畳敷の砂



28. 佐賀県唐津市虹の松原の砂



29. 長崎県壱岐郷ノ浦沖の海砂



30. 長崎県口之津沖の海砂




31. 宮崎県日向海岸の砂



32. 鹿児島県薩摩半島吹上浜の砂



33. 鹿児島県志布志湾の砂



34. 鹿児島県種子島の海岸砂鉄




35. 沖縄県北方海域の海砂



36. 沖縄県万座毛海岸の砂



37. 沖縄県石垣島白保海岸の砂



38. 沖縄県八重山諸島西表島の星砂