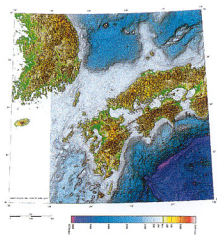



日韓地球科学図

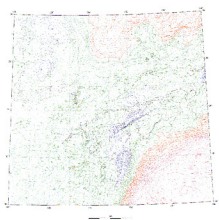
<大久保 泰邦>




地形図・海底地形図



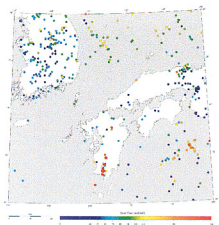
地質に地形・海底地形の陰影を加えた図



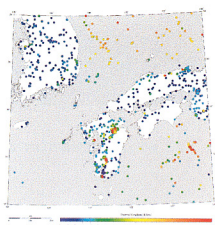
重力異常図(ブーゲ異常図)



磁気異常図



地殻熱流量図



温度分布図