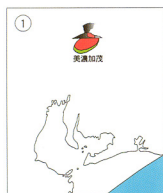


## 中部地方南部の古地理 -2,200万年前から現在まで-

＜吉田 史郎・尾崎 正紀＞



2,200-2,000万年前（中新世前期）



2,000-1,800万年前（中新世中期）



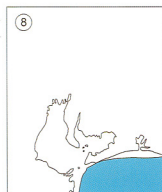
1,800-1,650万年前（中新世前期）



1,400-1,250万年前（中新世中期）



1,250-1,000万年前（中新世中期-後期）



1,000-700万年前（中新世後期）



500-350万年前（鮮新世前期）



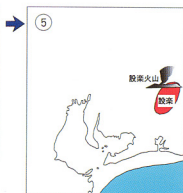
350-300万年前（鮮新世後期）



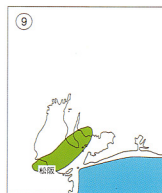
300-230万年前（鮮新世後期）



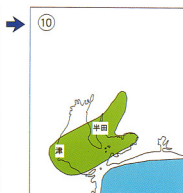
1,600万年前（中新世中期）



1,500-1,400万年前（中新世中期）

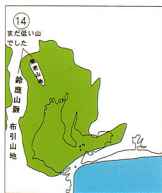


700-650万年前（中新世後期）



650-500万年前（中新世後期-  
鮮新世前期）

- 陸地だったところ
- 淡水の盆地だったところ
- 火山噴火があったところ
- 海だったところ



230-100万年前（鮮新世後期-  
更新世前期）



100万年前-現在（更新世前期-  
完新世）

中部地方南部の古地理の移り変わり  
（①から古い順にならべてあります）

（関連：本文21ページ）