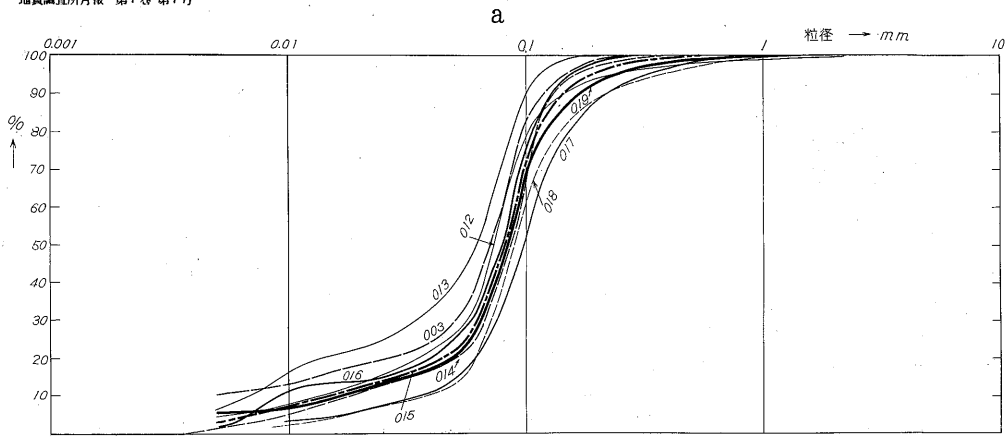
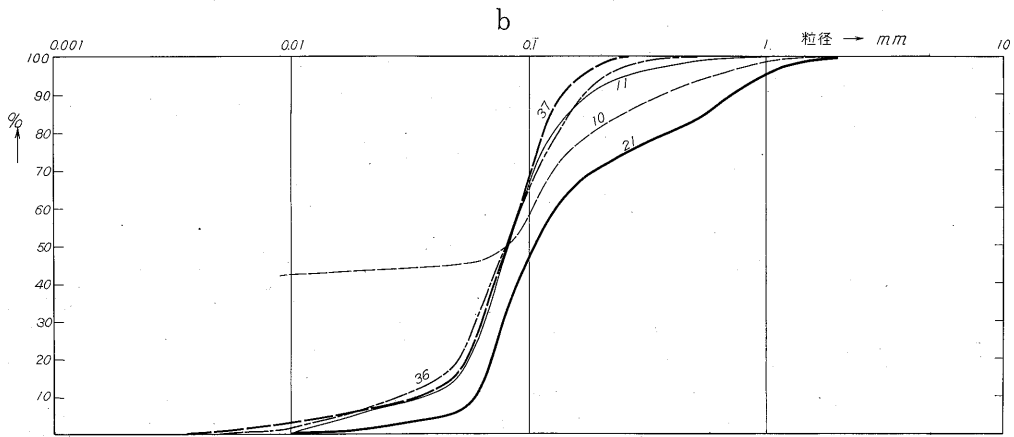


# 第 20 図 地這り粘土の粒度加算曲線

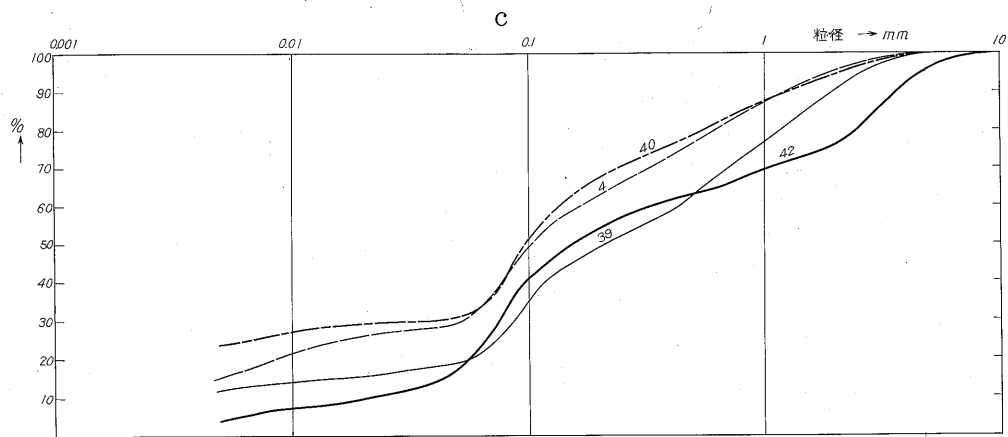
地質調査所月報 第7巻 第7号



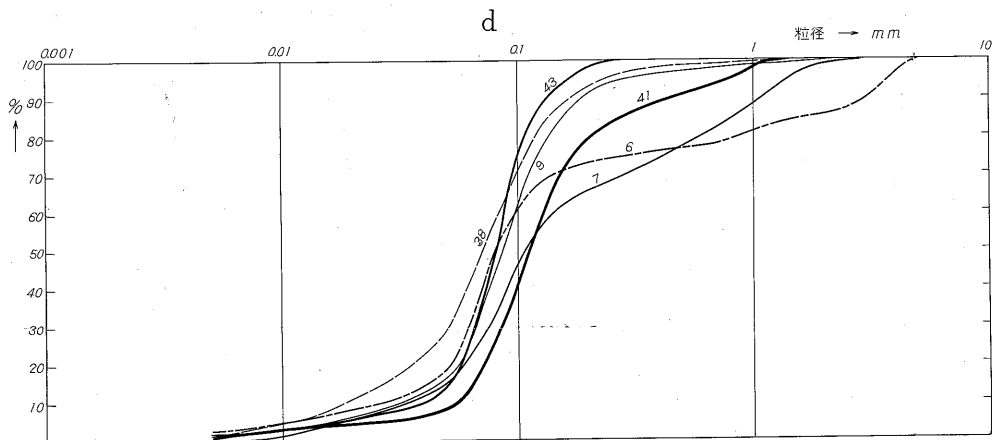
いずれも掘山地にり地 (各曲線の数字は第 21 図の試料採取地点番号と一致)  
地質は黒色頁岩



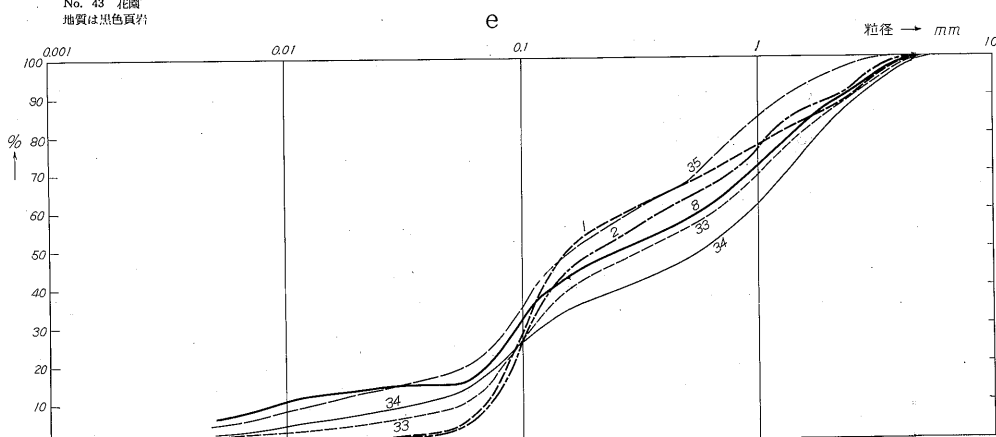
いずれも中土村清水山地にり地  
地質は黒色頁岩



No. 4 大久保 (旧根知村)  
No. 39 大道路端  
No. 40 堀水  
No. 42 朝田-2  
地質は黒色頁岩



No. 6 曾田  
No. 7 土谷  
No. 9 朝田-1  
No. 38 大久保 (朝小谷村)  
No. 41 桶田  
No. 43 花園  
地質は黒色頁岩



No. 1, 2 神田山金山沢 (凝灰岩)  
No. 8 来馬 (中土層粘板岩)  
No. 33, 34, 35 山之坊 (蛇紋岩)