

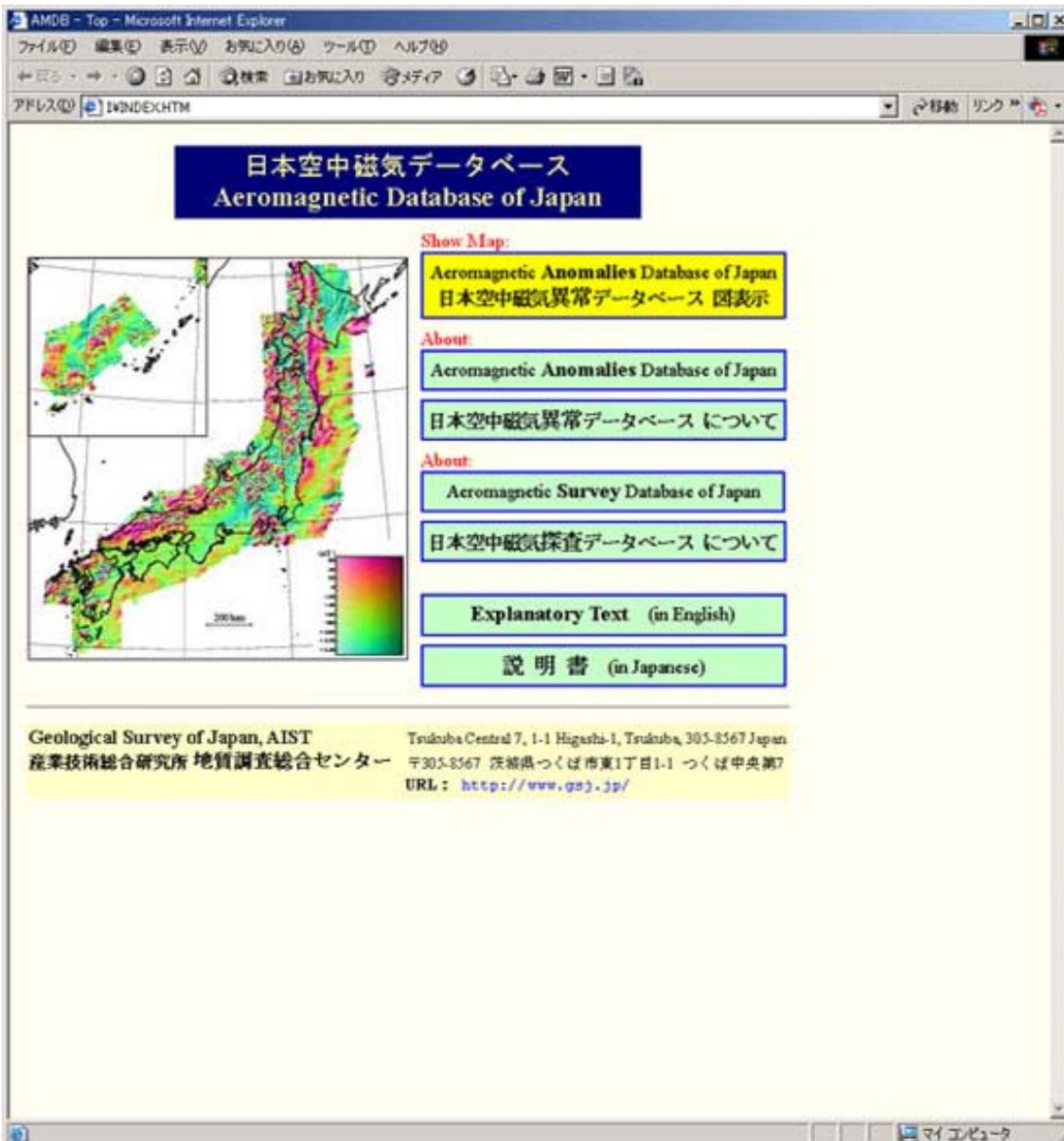
数値地質図 P-6 「日本空中磁気データベース」

発行年：2005

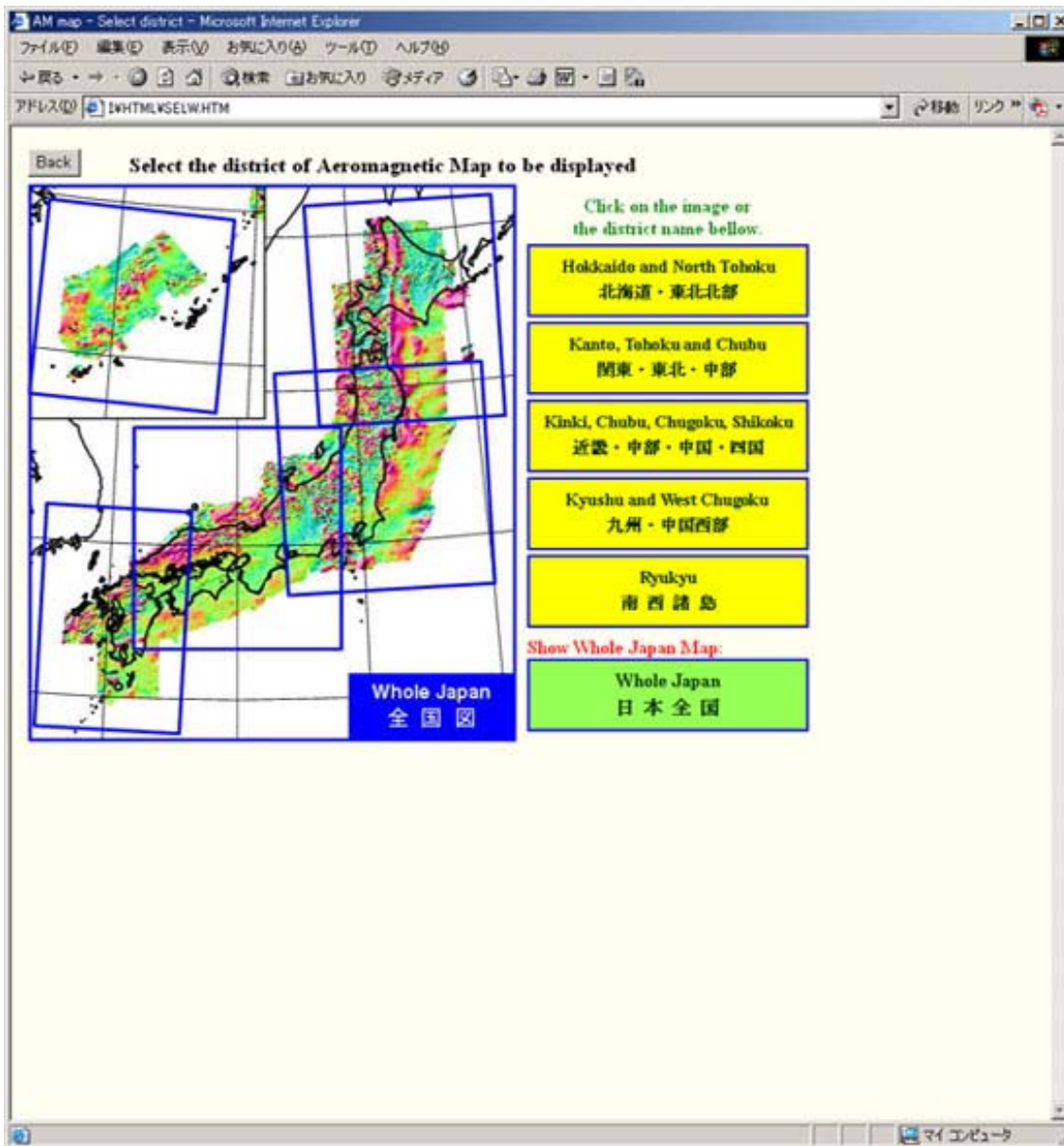
本 CD-ROM は、日本及び周辺の磁気異常分布を画像データとして編集した日本空中磁気異常データベースと、その元データとなった日本空中磁気探査データベースを含んでおり、磁気異常データベースの画像データを収容した Disc-1 と、磁気探査データベースの編集済み原データファイルを中心に収容した Disc-2 から構成されています。

磁気異常データベースのファイルは、HTML 形式・JPEG 形式・PNG 形式のファイルで構成されており、これらの形式を正しく表示できる、Web ブラウザが用意されている必要があります。磁気探査データベースの編集済み原データファイルは単純なテキストファイルですが、ファイル容量を小さくするために、tar アーカイブを gzip 圧縮した TGZ 形式となっていますので、内容を読み出すためには TGZ 形式から元ファイルに復元するソフトウェア（一般にフリーソフトウェア）を用意する必要があります。

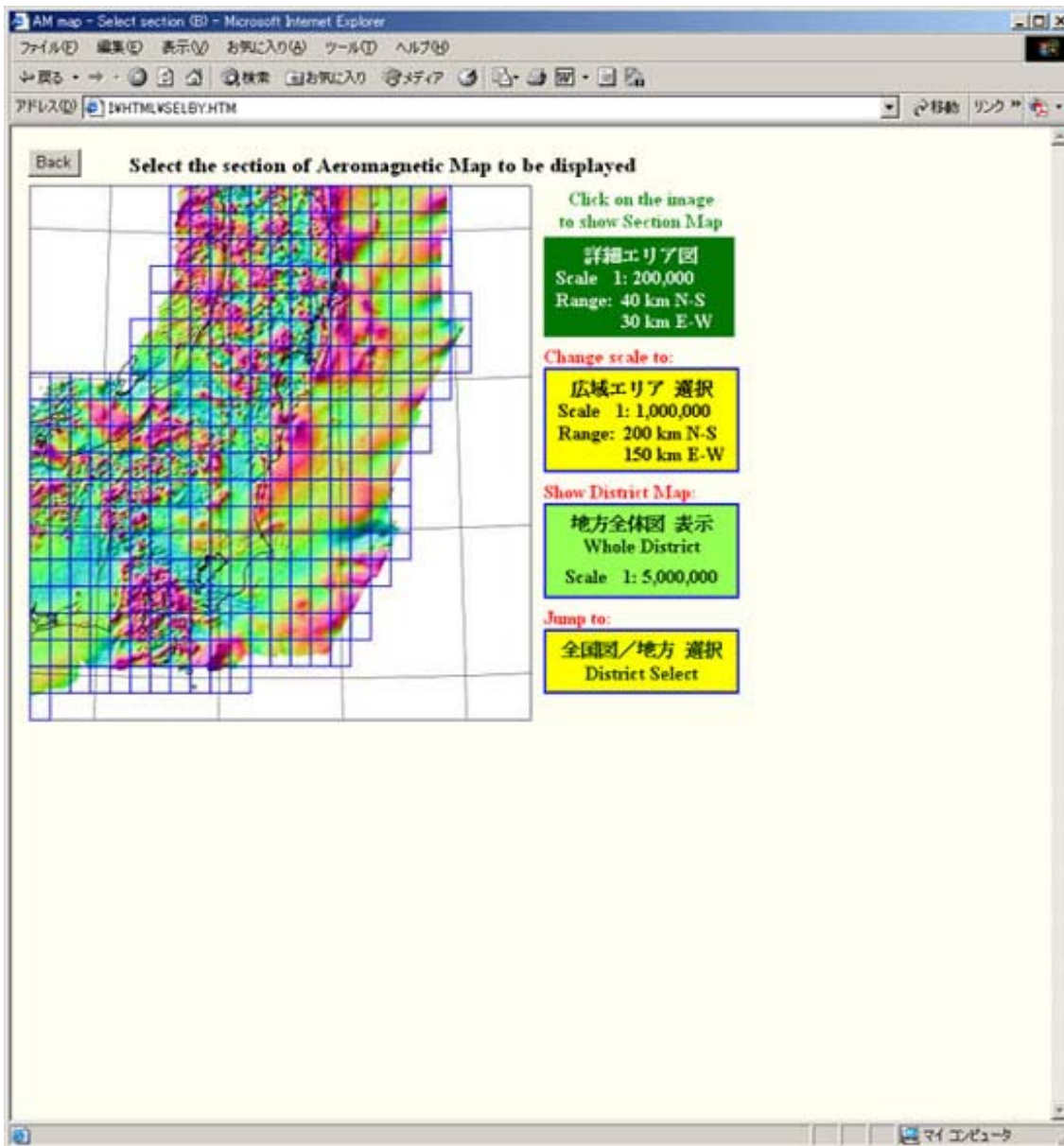
CD-ROM 収納 データ表示例



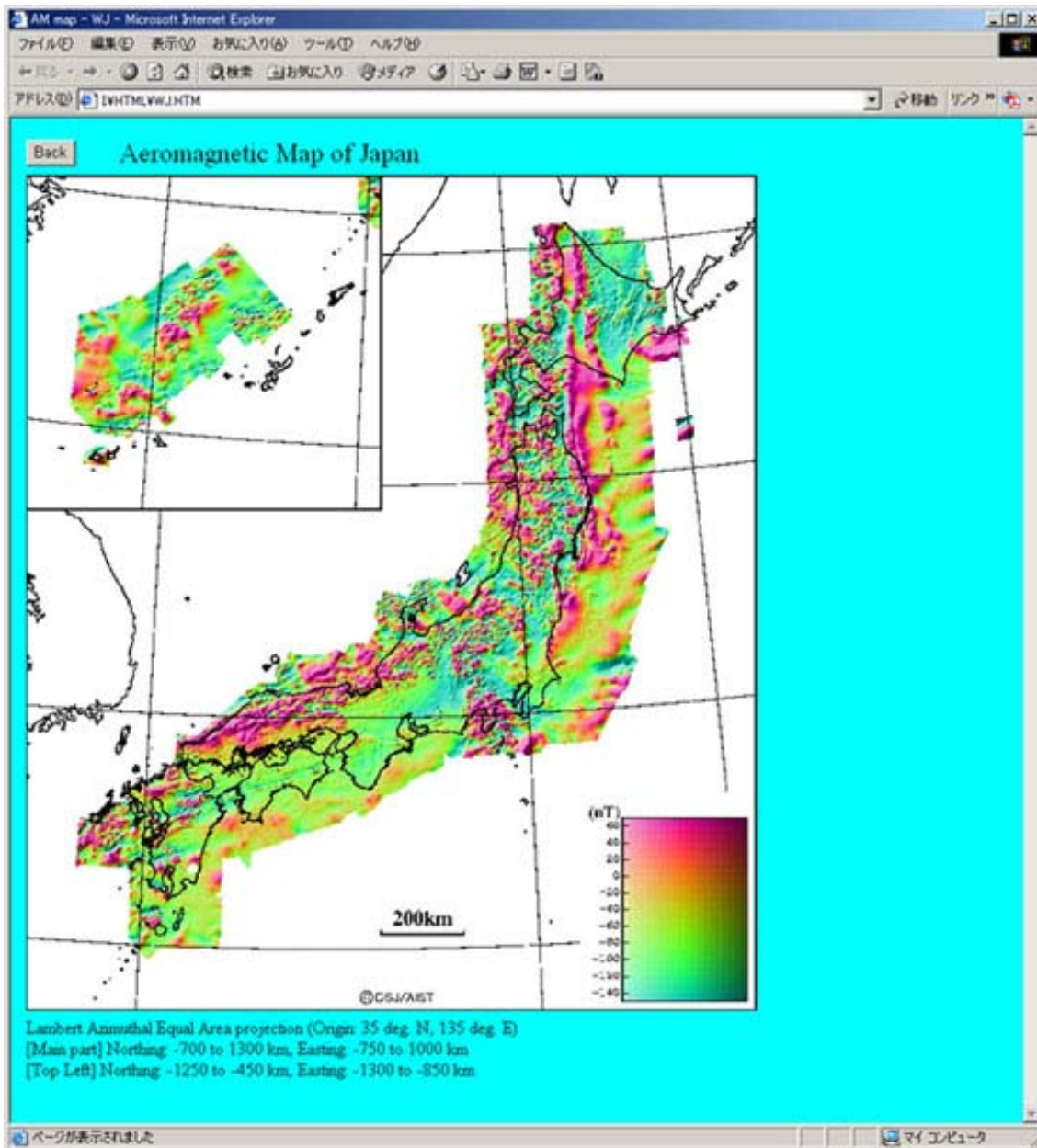
起動画面



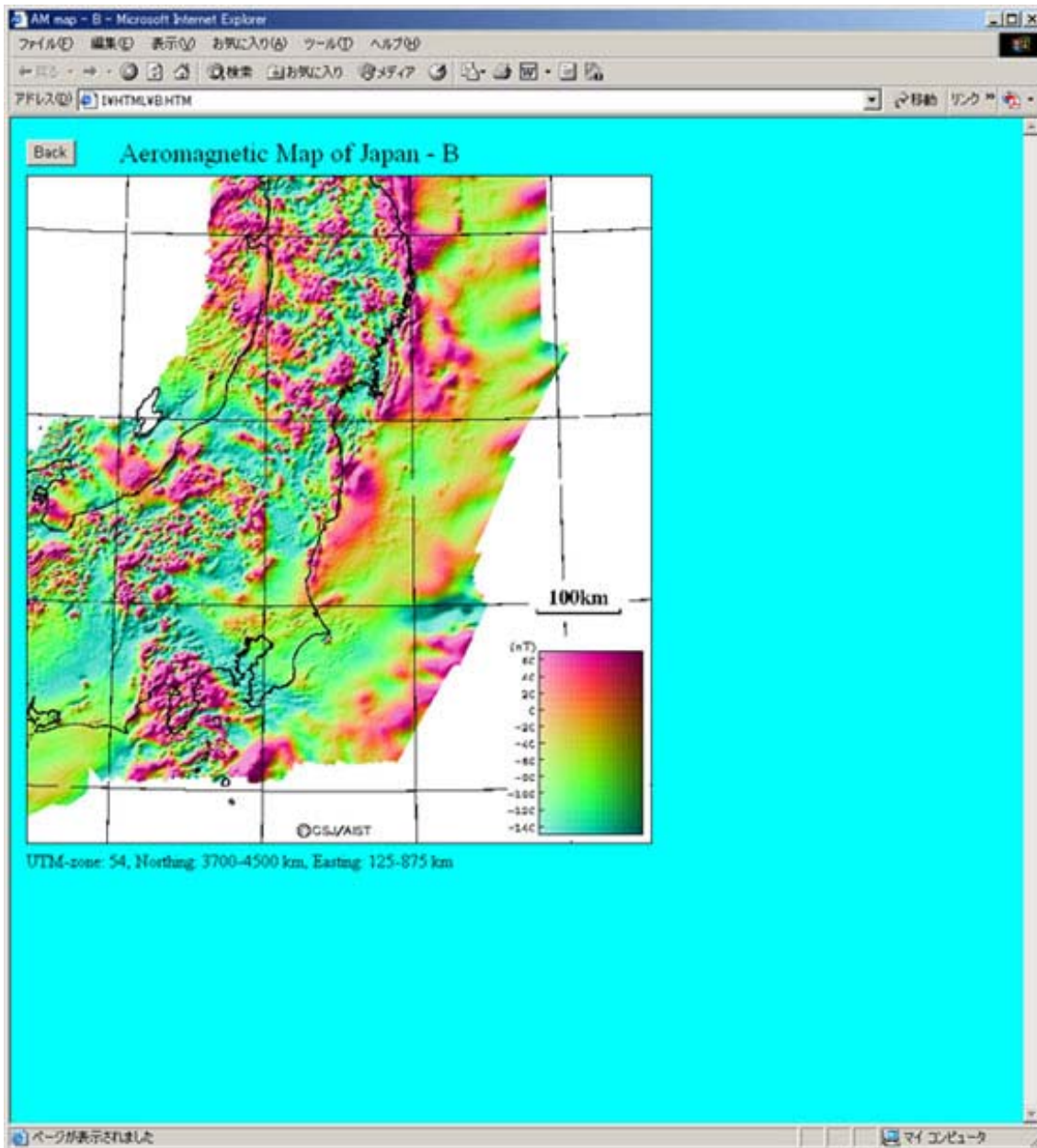
日本空中磁気異常データベース図選択画面



詳細エリア図選択画面



全国図



地方全体図