

数値地質図 E-1 「土壌・地質汚染評価基本図 ～5万分の1 姉崎～」

発行年：2003

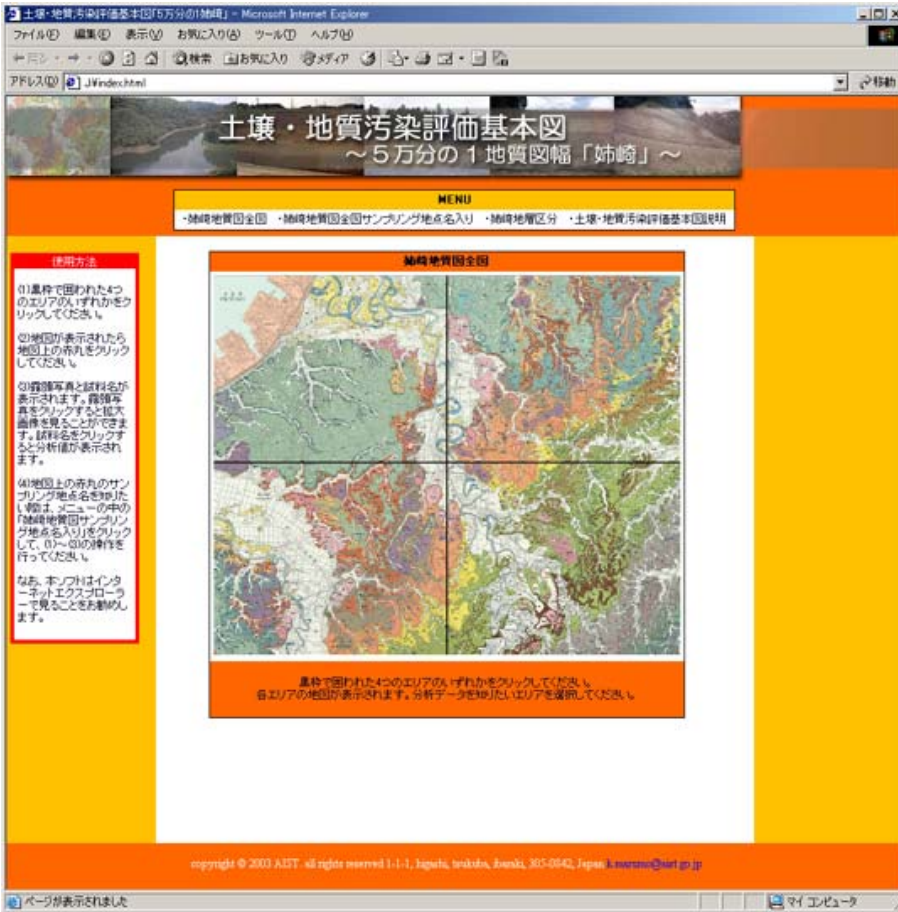
このCD-ROMには5万分の1地質図幅「姉崎」の画像データと、土壌・堆積物の各種分析データが収められており、土壌や堆積物中の砒素や鉛などの特定有害物質のバックグラウンド濃度や溶出量に関する情報と、地質図として整理された地質データとの関係を理解することを念頭において制作した。

この土壌・地質汚染評価基本図「5万分の1 姉崎」の内容は難解とならないよう、高度な地質用語を避け、平易な表現を試みた。また重要な単語については用語の解説書を設け、また化学分析法などの専門的な内容についても解説書を用意したので活用されたい。

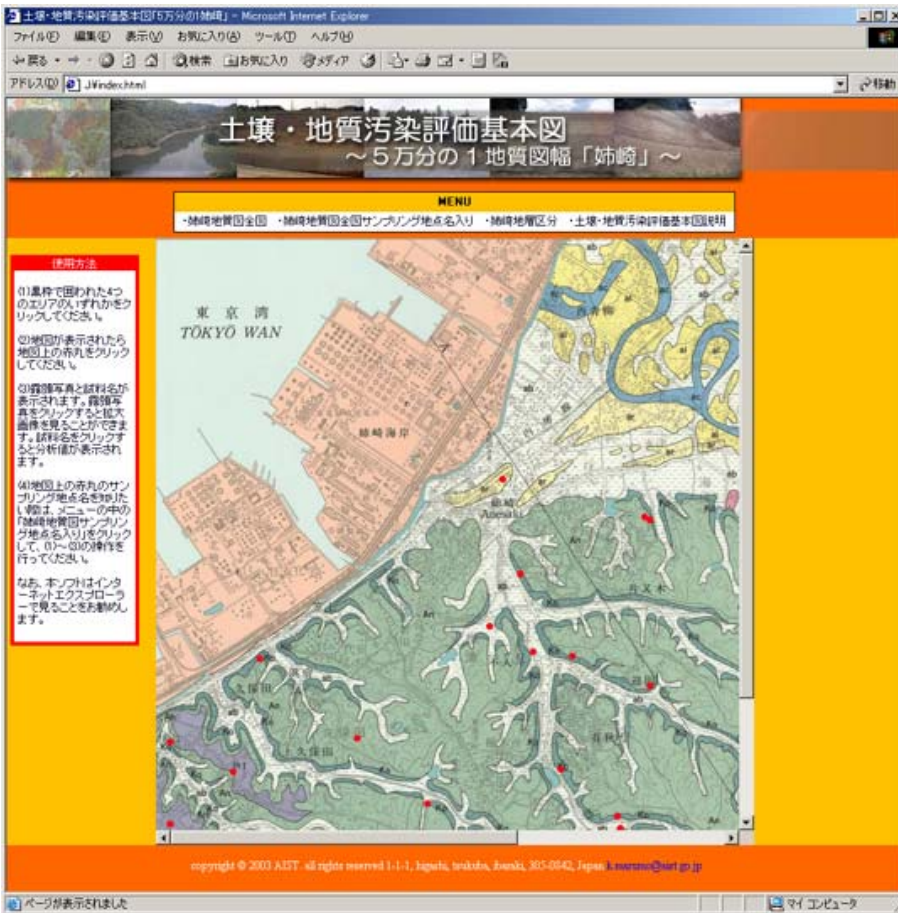
動作環境

- ・インターネットブラウザで閲覧できるHTML形式で書かれています。
 - ・Windows95, NT 日本語版以降のInternet Explorer4.0以降またはNetscape Navigator4.0以降で使用することをお勧めします。
 - ・各種データ・解説書を閲覧するために、アドビシステムズ社のAcrobat Reader4.0以降、マイクロソフト社のExcel97以降が必要となります。
 - ・CD-ROMドライブ, 32MB以上のRAMを搭載したパーソナルコンピュータが必要となります。
-
- ・Windows, Internet Explorer, Excelはマイクロソフト社の登録商標です。
 - ・Acrobat Readerはアドビシステムズ社の登録商標です。
 - ・Netscape Navigatorはネットスケープコミュニケーション社の登録商標です。

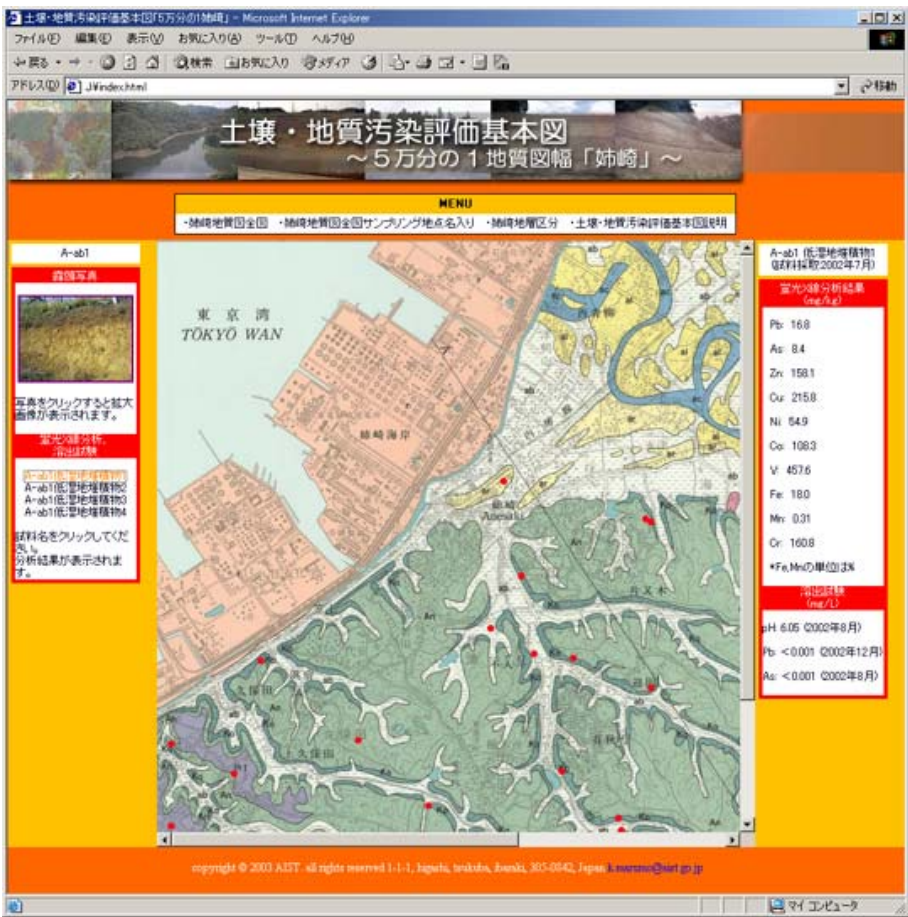
CD-ROM 収納データ表示例



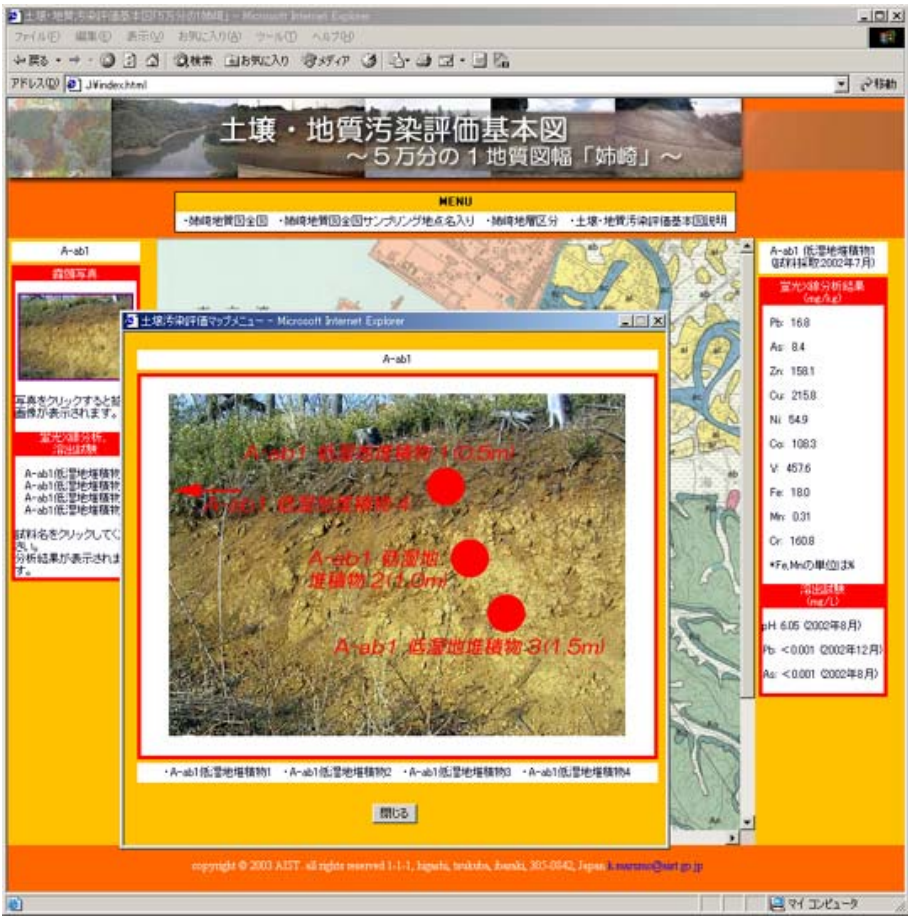
[メニュー画面]



[サンプリング地点画面]



[試料・蛍光 X 線分析結果]



[露頭写真拡大表示ウィンドウ]